

## КАРТА-ПЛАН ТЕРРИТОРИИ

### Пояснительная записка

#### 1. Сведения о территории выполнения комплексных кадастровых работ:

*71:15:070202*

(наименование субъекта Российской Федерации, муниципального образования, населенного пункта, уникальные учетные номера кадастровых кварталов, иные сведения, позволяющие определить местоположение территории, на которой выполняются комплексные кадастровые работы, например, наименование садоводческого или огороднического некоммерческого товарищества, гаражного кооператива, элемента планировочной структуры)

#### 2. Основания выполнения комплексных кадастровых работ:

Наименование, дата и номер документа, на основании которого выполняются комплексные кадастровые работы:

*МУНИЦИПАЛЬНЫЙ КОНТРАКТ № 0366200035623001046, от 10 апреля 2023 г., документ выдан Администрация муниципального образования город Новомосковск*

#### 3. Дата подготовки карты-плана территории: 29 августа 2024 г.

#### 4. Сведения о заказчике(ах) комплексных кадастровых работ:

В отношении юридического лица, органа местного самоуправления муниципального района, муниципального округа или городского округа либо уполномоченного исполнительного органа государственной власти субъекта Российской Федерации:

полное или сокращенное (в случае, если имеется) наименование: Администрация муниципального образования город Новомосковск

основной государственный регистрационный номер: 1067116004130

идентификационный номер налогоплательщика: 7116129736

В отношении физического лица или представителя физических или юридических лиц:

фамилия, имя, отчество (последнее - при наличии): —

страховой номер индивидуального лицевого счета в системе обязательного пенсионного страхования Российской Федерации (СНИЛС): —

Наименование и реквизиты документа, подтверждающие полномочия представителя заказчика(ов) комплексных кадастровых работ:

—

Адрес электронной почты (для направления уведомления о результатах внесения сведений в Единый государственный реестр недвижимости):

—

#### 5. Сведения об исполнителе комплексных кадастровых работ:

Полное или сокращенное (в случае, если имеется) наименование и адрес юридического лица, с которым заключен государственный или муниципальный контракт либо договор подряда на выполнение комплексных кадастровых работ:

ООО "КТ", адрес: РФ, 394029, г. Воронеж, пр-кт Ленинский, д. 15, оф. 115а

Фамилия, имя, отчество кадастрового инженера (последнее - при наличии): Жаренков Максим Николаевич  
и основной государственный регистрационный номер кадастрового инженера индивидуального предпринимателя (ОГРНИП): -

Страховой номер индивидуального лицевого счета в системе обязательного пенсионного страхования Российской Федерации (СНИЛС) кадастрового инженера: 117-668-658-99

Уникальный реестровый номер кадастрового инженера в реестре саморегулируемой организации кадастровых инженеров и дата внесения сведений о физическом лице в такой реестр: НП002882, 27 марта 2020 г.

Полное или (в случае, если имеется) сокращенное наименование саморегулируемой организации кадастровых инженеров, членом которой является кадастровый инженер: СРО "Кадастровые инженеры юга"

Контактный телефон: 8-473-202-38-80, +79515429299

Почтовый адрес и адрес электронной почты, по которым осуществляется связь с кадастровым инженером: 394029, г. Воронеж, Ленинский проспект, д.15, оф.118, tech3223@bk.ru

#### 6. Перечень документов, использованных при подготовке карты-плана территории:

№ п/п	Реквизиты документа				
	Вид	Дата	Номер	Наименование	Иные сведения
1	2	3	4	5	6
1	Кадастровый план территории	13 февраля 2023 г.	****_***/****_ *****	Кадастровый план территории	—
2	ПРОЧИЕ, выдан: ППК "Роскадастр"	11 апреля 2023 г.	170-9006/2023-В	Выписка о пунктах государственной геодезической сети	—
3	ПРОЧИЕ, выдан: Администрация муниципального образования город Новомосковск	28 июня 2021 г.	1611	Правила землепользования и застройки муниципального образования город Новомосковск	—

#### 7. Пояснения к карте-плану территории:

Пояснительная записка к карте-плану территории

Основанием для выполнения настоящих комплексных кадастровых работ является МУНИЦИПАЛЬНЫЙ КОНТРАКТ № 0366200035623001046 от 10 апреля 2023 г. При уточнении местоположения границ земельных участков использовались Правила землепользования и застройки муниципального образования город Новомосковск (далее – ПЗЗ), утвержденные.

Согласно ПЗЗ земельные участки находятся в зоне Ж-1 - Зона застройки индивидуальными жилыми домами. Для соответствующей зоны установлены следующие предельные параметры:

для ведения личного подсобного хозяйства: 0,05 га - 1,00 га

для индивидуального жилищного строительства: 0,04 га - 0,12 га

для индивидуального жилищного строительства в сельской местности: 0,06 га - 0,15 га  
для ведения садоводства: 0,04 га - 0,25 га.

При проведении работы были уточнены границы следующих земельных участков:

71:15:070202:73  
71:15:070202:74  
71:15:070202:94  
71:15:070202:108  
71:15:070202:109  
71:15:070202:157  
71:15:070202:161  
71:15:070202:172  
71:15:070202:106  
71:15:070202:189  
71:15:070202:198  
71:15:070202:199  
71:15:070202:234  
71:15:070202:1  
71:15:070202:148  
71:15:070202:85  
71:15:070202:146  
- 17 шт.

При проведении работы были уточнено местоположение на земельных участках контуров следующих объектов капитального строительства:

71:15:070202:388  
71:15:070202:336  
71:15:070202:242  
71:15:070202:259  
71:15:000000:604  
71:15:070202:243  
71:15:070202:326  
- 7 шт.

В процессе проведения комплексных кадастровых работ были выявлены и исправлены реестровые ошибки в отношении земельных участков:

71:15:070202:236  
71:15:070202:424  
- 2 шт.

Образование земельных участков не проводилось, так как утвержденный проект межевания территории отсутствует.

Определение координат поворотных точек границ производилось с использованием спутниковых геодезических приборов, поэтому в соответствующих графах карты (плана) территории указано только значение средней квадратической погрешности.

**Сведения о пунктах геодезической сети и средствах измерений**

**1. Сведения о пунктах геодезической сети:**

№ п/п	Вид геодезической сети	Название пункта геодезической сети и тип знака	Система координат пункта геодезической сети	Координаты пункта, м		Дата обследования 24 марта 2023 г.		
						Сведения о состоянии		
				Х	У	наружного знака пункта	центра пункта	марки центра пункта
1	2	3	4	5	6	7	8	9
1	Государственная геодезическая сеть. 3 класс	Коптевский, сигн.	МСК-71.1	696 092,04	300 892,85	Утрачен	Сохранился	Сохранился
2	Государственная геодезическая сеть. 3 класс	Гранковский, сигн.		720 497,37	319 069,17			
3	Государственная геодезическая сеть. 4 класс	Стрелецкая, пир.		738 774,41	333 027,35			
4	Государственная геодезическая сеть. 4 класс	Красная Горка, сигн.		694 368,34	294 433,42			

**2. Сведения об использованных средствах измерений:**

№ п/п	Наименование и обозначение типа средства измерений - прибора (инструмента, аппаратуры)	Заводской или серийный номер средства измерений	Реквизиты свидетельства о поверке прибора (инструмента, аппаратуры) и (или) срок действия поверки
1	2	3	4
1	Trimble Geo Explorer 6000	5344436252	С-ДРА/17-11-2023/295542795 от 17.11.2023 г.
2	EFT M3 PLUS	ТН13814213	С-ДРА/30-01-2024/312799495 от 30.01.2024

**Сведения об уточняемых земельных участках**

**1. Сведения о характерных точках границ уточняемого земельного участка с кадастровым номером** 71:15:070202:73 :  
 Система координат МСК-71.1 Зона № 1

Обозначение характерных точек границ	Координаты, м				Метод определения координат	Формулы, примененные для расчета средней квадратической погрешности определения координат характерных точек границ (Mt), с подставленными в такие формулы значениями и итоговые (вычисленные) значения Mt, м	Описание закрепления точки
	содержатся в Едином государственном реестре недвижимости		определены в результате выполнения комплексных кадастровых работ				
	X	Y	X	Y			
1	2	3	4	5	6	7	8
н919У	—	—	729 551,64	299 962,26	Метод спутниковых геодезических измерений (определений)	0,10	—
н920У	—	—	729 577,82	299 960,13			
н921У	—	—	729 600,73	299 949,51			
н922У	—	—	729 636,60	299 933,30			
н923У	—	—	729 716,86	299 901,34			
н924У	—	—	729 725,29	299 920,67			
н925У	—	—	729 648,89	299 948,94			
н926У	—	—	729 582,62	299 971,23			
н927У	—	—	729 572,78	299 973,33			
н928У	—	—	729 563,99	299 974,85			
н929У	—	—	729 553,59	299 976,59			

1	2	3	4	5	6	7	8
н919У	—	—	729 551,64	299 962,26	Метод спутниковых геодезических измерений (определений)	0,10	—

**2. Сведения о частях границ уточняемого земельного участка с кадастровым номером 71:15:070202:73 :**

Обозначение части границ		Горизонтальное проложение (S), м	Описание прохождения части границ	Сведения о согласовании местоположения границ (согласовано/спорное)
от т.	до т.			
1	2	3	4	5
н919У	н920У	26,27	—	согласовано
н920У	н921У	25,25		
н921У	н922У	39,36		
н922У	н923У	86,39		
н923У	н924У	21,09		
н924У	н925У	81,46		
н925У	н926У	69,92		
н926У	н927У	10,06		
н927У	н928У	8,92		
н928У	н929У	10,54		
н929У	н919У	14,46		

**3. Сведения о характеристиках уточняемого земельного участка с кадастровым номером 71:15:070202:73 :**

№ п/п	Наименование характеристики земельного участка	Значение характеристики
1	2	3
1.	Адрес земельного участка	Российская Федерация, Тульская область, Новомосковский р-н, Ильинка 1-я с
1.1.	Сведения о местоположении земельного участка (при отсутствии адреса) в структурированном в соответствии с федеральной информационной адресной системой виде	—
1.2.	Дополнительные сведения о местоположении земельного участка	—
2.	Площадь земельного участка ± величина погрешности определения (вычисления) площади ( $P \pm \Delta P$ ), м <sup>2</sup>	3 100 ± 19,00
3.	Формула, примененная для вычисления предельной погрешности определения площади земельного участка, с подставленными значениями и итоговые (вычисленные) значения	$3,5 * 0,10 * \sqrt{(3\ 100,00)} = 19$
4.	Площадь земельного участка согласно сведениям Единого государственного реестра недвижимости (Ркад), м <sup>2</sup>	3 100,00

1	2	3
5.	Оценка расхождения Р и Ркад (Р - Ркад), м <sup>2</sup>	0
6.	Предельный минимальный и максимальный размеры земельного участка (Рмин и Рмакс), м <sup>2</sup>	— —
7.	Вид (виды) разрешенного использования	для личного подсобного хозяйства
7.1.	Дополнительные сведения об использовании земельного участка	—
8.	Кадастровый или иной государственный учетный номер (инвентарный) здания, сооружения, объекта незавершенного строительства, расположенного на земельном участке	71:15:070202:262
9.	Сведения о земельных участках (землях общего пользования, территории общего пользования), посредством которых обеспечивается доступ	Земли общего пользования
10.	Иные сведения	—

**4. Пояснения к сведениям об уточняемом земельном участке с кадастровым номером 71:15:070202:73 :**

1.	—
----	---

**1. Сведения о характерных точках границ уточняемого земельного участка с кадастровым номером 71:15:070202:74 :**

Система координат МСК-71.1 Зона № 1

Обозначение характерных точек границ	Координаты, м				Метод определения координат	Формулы, примененные для расчета средней квадратической погрешности определения координат характерных точек границ (Mt), с подставленными в такие формулы значениями и итоговые (вычисленные) значения Mt, м	Описание закрепления точки
	содержатся в Едином государственном реестре недвижимости		определены в результате выполнения комплексных кадастровых работ				
	X	Y	X	Y			
1	2	3	4	5	6	7	8
н930У	—	—	729 725,29	299 920,67	Метод спутниковых геодезических измерений (определений)	0,10	—
н931У	—	—	729 648,89	299 948,94			
н932У	—	—	729 582,62	299 971,23			
н927У	—	—	729 572,78	299 973,33			

1	2	3	4	5	6	7	8
н928У	—	—	729 563,99	299 974,85	Метод спутниковых геодезических измерений (определений)	0,10	—
н933У	—	—	729 553,59	299 976,59			
н934У	—	—	729 555,55	299 988,52			
н935У	—	—	729 579,99	299 983,31			
н936У	—	—	729 648,73	299 967,13			
н937У	—	—	729 734,69	299 943,54			
н930У	—	—	729 725,29	299 920,67			

**2. Сведения о частях границ уточняемого земельного участка с кадастровым номером 71:15:070202:74 :**

Обозначение части границ		Горизонтальное проложение (S), м	Описание прохождения части границ	Сведения о согласовании местоположения границ (согласовано/спорное)
от т.	до т.			
1	2	3	4	5
н930У	н931У	81,46	—	согласовано
н931У	н932У	69,92		
н932У	н927У	10,06		
н927У	н928У	8,92		
н928У	н933У	10,54		
н933У	н934У	12,09		
н934У	н935У	24,99		
н935У	н936У	70,62		
н936У	н937У	89,14		
н937У	н930У	24,73		

**3. Сведения о характеристиках уточняемого земельного участка с кадастровым номером 71:15:070202:74 :**

№ п/п	Наименование характеристики земельного участка	Значение характеристики
1	2	3
1		



1	2	3
1.	Адрес земельного участка	Российская Федерация, Тульская область, Новомосковский р-н, Ильинка 1-я с
1.1.	Сведения о местоположении земельного участка (при отсутствии адреса) в структурированном в соответствии с федеральной информационной адресной системой виде	—
1.2.	Дополнительные сведения о местоположении земельного участка	—
2.	Площадь земельного участка ± величина погрешности определения (вычисления) площади ( $P \pm \Delta P$ ), м <sup>2</sup>	3 096 ± 19,00
3.	Формула, примененная для вычисления предельной погрешности определения площади земельного участка, с подставленными значениями и итоговые (вычисленные) значения	$3,5 * 0,10 * \sqrt{(3\ 096,00)} = 19$
4.	Площадь земельного участка согласно сведениям Единого государственного реестра недвижимости (Ркад), м <sup>2</sup>	3 100,00
5.	Оценка расхождения Р и Ркад ( $P - P_{кад}$ ), м <sup>2</sup>	4
6.	Предельный минимальный и максимальный размеры земельного участка (Рмин и Рмакс), м <sup>2</sup>	— —
7.	Вид (виды) разрешенного использования	для личного подсобного хозяйства
7.1.	Дополнительные сведения об использовании земельного участка	—
8.	Кадастровый или иной государственный учетный номер (инвентарный) здания, сооружения, объекта незавершенного строительства, расположенного на земельном участке	71:15:070202:324
9.	Сведения о земельных участках (землях общего пользования, территории общего пользования), посредством которых обеспечивается доступ	Земли общего пользования
10.	Иные сведения	—
<b>4. Пояснения к сведениям об уточняемом земельном участке с кадастровым номером</b>		<b>71:15:070202:74</b> :
1.	—	—

**1. Сведения о характерных точках границ уточняемого земельного участка с кадастровым номером** 71:15:070202:94 :  
 Система координат МСК-71.1 Зона № 1

Обозначение характерных точек границ	Координаты, м				Метод определения координат	Формулы, примененные для расчета средней квадратической погрешности определения координат характерных точек границ (Mt), с подставленными в такие формулы значениями и итоговые (вычисленные) значения Mt, м	Описание закрепления точки
	содержатся в Едином государственном реестре недвижимости		определены в результате выполнения комплексных кадастровых работ				
	X	Y	X	Y			
1	2	3	4	5	6	7	8
н938У	—	—	729 818,45	299 806,77	Метод спутниковых геодезических измерений (определений)	0,10	—
н939У	—	—	729 815,08	299 846,63			
н940У	—	—	729 725,40	299 839,04			
н941У	—	—	729 728,77	299 799,18			
н938У	—	—	729 818,45	299 806,77			

**2. Сведения о частях границ уточняемого земельного участка с кадастровым номером** 71:15:070202:94 :

Обозначение части границ		Горизонтальное проложение (S), м	Описание прохождения части границ	Сведения о согласовании местоположения границ (согласовано/спорное)
от т.	до т.			
1	2	3	4	5
н938У	н939У	40,00	—	согласовано
н939У	н940У	90,00		
н940У	н941У	40,00		
н941У	н938У	90,00		

**3. Сведения о характеристиках уточняемого земельного участка с кадастровым номером** 71:15:070202:94 :

№ п/п	Наименование характеристики земельного участка	Значение характеристики
1	2	3
1	2	3

1	2	3
1.	Адрес земельного участка	Российская Федерация, Тульская область, Новомосковский р-н, Ильинка 1-я с
1.1.	Сведения о местоположении земельного участка (при отсутствии адреса) в структурированном в соответствии с федеральной информационной адресной системой виде	—
1.2.	Дополнительные сведения о местоположении земельного участка	—
2.	Площадь земельного участка ± величина погрешности определения (вычисления) площади ( $P \pm \Delta P$ ), м <sup>2</sup>	3 600 ± 21,00
3.	Формула, примененная для вычисления предельной погрешности определения площади земельного участка, с подставленными значениями и итоговые (вычисленные) значения	$3,5 * 0,10 * \sqrt{(3\ 600,00)} = 21$
4.	Площадь земельного участка согласно сведениям Единого государственного реестра недвижимости (Ркад), м <sup>2</sup>	3 300,00
5.	Оценка расхождения Р и Ркад ( $P - P_{кад}$ ), м <sup>2</sup>	300
6.	Предельный минимальный и максимальный размеры земельного участка (Рмин и Рмакс), м <sup>2</sup>	— —
7.	Вид (виды) разрешенного использования	для личного подсобного хозяйства
7.1.	Дополнительные сведения об использовании земельного участка	—
8.	Кадастровый или иной государственный учетный номер (инвентарный) здания, сооружения, объекта незавершенного строительства, расположенного на земельном участке	—
9.	Сведения о земельных участках (землях общего пользования, территории общего пользования), посредством которых обеспечивается доступ	Земли общего пользования
10.	Иные сведения	—
<b>4. Пояснения к сведениям об уточняемом земельном участке с кадастровым номером</b>		<b>71:15:070202:94</b> :
1.	—	—

1. Сведения о характерных точках границ уточняемого земельного участка с кадастровым номером					71:15:070202:108		:
Система координат			МСК-71.1		Зона № 1		
Обозначение характерных точек границ	Координаты, м				Метод определения координат	Формулы, примененные для расчета средней квадратической погрешности определения координат характерных точек границ (Mt), с подставленными в такие формулы значениями и итоговые (вычисленные) значения Mt, м	Описание закрепления точки
	содержатся в Едином государственном реестре недвижимости		определены в результате выполнения комплексных кадастровых работ				
	X	Y	X	Y			
1	2	3	4	5	6	7	8
н942У	—	—	729 848,07	300 574,35	Метод спутниковых геодезических измерений (определений)	0,10	—
н943У	—	—	729 858,56	300 592,52			
н944У	—	—	729 874,99	300 618,73			
н945У	—	—	729 879,47	300 625,39			
н946У	—	—	729 885,48	300 636,60			
н961У	—	—	729 887,67	300 640,96			
н965У	—	—	729 898,39	300 660,99			
н947У	—	—	729 883,11	300 669,53			
н948У	—	—	729 858,85	300 621,02			
н949У	—	—	729 850,12	300 605,82			
н950У	—	—	729 845,52	300 599,91			
н951У	—	—	729 843,86	300 597,06			

1	2	3	4	5	6	7	8
н952У	—	—	729 842,65	300 597,36	Метод спутниковых геодезических измерений (определений)	0,10	—
н953У	—	—	729 834,88	300 584,36			
н954У	—	—	729 834,08	300 582,86			
н942У	—	—	729 848,07	300 574,35			

**2. Сведения о частях границ уточняемого земельного участка с кадастровым номером** 71:15:070202:108 :

Обозначение части границ		Горизонтальное проложение (S), м	Описание прохождения части границ	Сведения о согласовании местоположения границ (согласовано/спорное)
от т.	до т.			
1	2	3	4	5
н942У	н943У	20,98	—	согласовано
н943У	н944У	30,93		
н944У	н945У	8,03		
н945У	н946У	12,72		
н946У	н961У	4,88		
н961У	н965У	22,72		
н965У	н947У	17,50		
н947У	н948У	54,24		
н948У	н949У	17,53		
н949У	н950У	7,49		
н950У	н951У	3,30		
н951У	н952У	1,25		
н952У	н953У	15,15		
н953У	н954У	1,70		
н954У	н942У	16,37		

**3. Сведения о характеристиках уточняемого земельного участка с кадастровым номером** 71:15:070202:108 :

№ п/п	Наименование характеристики земельного участка	Значение характеристики
1	2	3
1		

1	2	3
1.	Адрес земельного участка	Российская Федерация, Тульская область, Новомосковский р-н, Ильинка 1-я с
1.1.	Сведения о местоположении земельного участка (при отсутствии адреса) в структурированном в соответствии с федеральной информационной адресной системой виде	—
1.2.	Дополнительные сведения о местоположении земельного участка	—
2.	Площадь земельного участка ± величина погрешности определения (вычисления) площади ( $P \pm \Delta P$ ), м <sup>2</sup>	1 600 ± 14,00
3.	Формула, примененная для вычисления предельной погрешности определения площади земельного участка, с подставленными значениями и итоговые (вычисленные) значения	$3,5 * 0,10 * \sqrt{(1\ 600,00)} = 14$
4.	Площадь земельного участка согласно сведениям Единого государственного реестра недвижимости (Ркад), м <sup>2</sup>	1 600,00
5.	Оценка расхождения P и Ркад ( $P - P_{кад}$ ), м <sup>2</sup>	0
6.	Предельный минимальный и максимальный размеры земельного участка (Рмин и Рмакс), м <sup>2</sup>	— —
7.	Вид (виды) разрешенного использования	для личного подсобного хозяйства
7.1.	Дополнительные сведения об использовании земельного участка	—
8.	Кадастровый или иной государственный учетный номер (инвентарный) здания, сооружения, объекта незавершенного строительства, расположенного на земельном участке	71:15:070202:647
9.	Сведения о земельных участках (землях общего пользования, территории общего пользования), посредством которых обеспечивается доступ	Земли общего пользования
10.	Иные сведения	—
<b>4. Пояснения к сведениям об уточняемом земельном участке с кадастровым номером</b>		<b>71:15:070202:108</b> :
1.		—

**1. Сведения о характерных точках границ уточняемого земельного участка с кадастровым номером** 71:15:070202:109 :  
 Система координат МСК-71.1 Зона № 1

Обозначение характерных точек границ	Координаты, м				Метод определения координат	Формулы, примененные для расчета средней квадратической погрешности определения координат характерных точек границ (Mt), с подставленными в такие формулы значениями и итоговые (вычисленные) значения Mt, м	Описание закрепления точки
	содержатся в Едином государственном реестре недвижимости		определены в результате выполнения комплексных кадастровых работ				
	X	Y	X	Y			
1	2	3	4	5	6	7	8
н967У	—	—	729 817,40	300 594,66	Метод спутниковых геодезических измерений (определений)	0,10	—
н974У	—	—	729 816,73	300 593,55			
н968У	—	—	729 794,38	300 606,13			
н969У	—	—	729 797,49	300 612,55			
н970У	—	—	729 803,21	300 623,75			
н973У	—	—	729 809,08	300 641,70			
н971У	—	—	729 818,82	300 661,65			
н972У	—	—	729 844,30	300 650,52			
н967У	—	—	729 817,40	300 594,66			

**2. Сведения о частях границ уточняемого земельного участка с кадастровым номером** 71:15:070202:109 :

Обозначение части границ		Горизонтальное проложение (S), м	Описание прохождения части границ	Сведения о согласовании местоположения границ (согласовано/спорное)
от т.	до т.			
1	2	3	4	5
н967У	н974У	1,30	—	согласовано
н974У	н968У	25,65		

1	2	3	4	5
н968У	н969У	7,13	—	согласовано
н969У	н970У	12,58		
н970У	н973У	18,89		
н973У	н971У	22,20		
н971У	н972У	27,80		
н972У	н967У	62,00		

**3. Сведения о характеристиках уточняемого земельного участка с кадастровым номером 71:15:070202:109 :**

№ п/п	Наименование характеристики земельного участка	Значение характеристики
1	2	3
1.	Адрес земельного участка	301651, Российская Федерация, Тульская область, Новомосковский р-н, Ильинка 1-я с, д 63
1.1.	Сведения о местоположении земельного участка (при отсутствии адреса) в структурированном в соответствии с федеральной информационной адресной системой виде	—
1.2.	Дополнительные сведения о местоположении земельного участка	—
2.	Площадь земельного участка ± величина погрешности определения (вычисления) площади ( $P \pm \Delta P$ ), м <sup>2</sup>	1 657 ± 14,00
3.	Формула, примененная для вычисления предельной погрешности определения площади земельного участка, с подставленными значениями и итоговые (вычисленные) значения	$3,5*0,10*\sqrt{(1\ 657,00)} = 14$
4.	Площадь земельного участка согласно сведениям Единого государственного реестра недвижимости (Ркад), м <sup>2</sup>	1 600,00
5.	Оценка расхождения Р и Ркад ( $P - P_{кад}$ ), м <sup>2</sup>	57
6.	Предельный минимальный и максимальный размеры земельного участка (Рмин и Рмакс), м <sup>2</sup>	— —
7.	Вид (виды) разрешенного использования	для личного подсобного хозяйства
7.1.	Дополнительные сведения об использовании земельного участка	—
8.	Кадастровый или иной государственный учетный номер (инвентарный) здания, сооружения, объекта незавершенного строительства, расположенного на земельном участке	71:15:070202:294
9.	Сведения о земельных участках (землях общего пользования, территории общего пользования), посредством которых обеспечивается доступ	Земли общего пользования
10.	Иные сведения	—



**4. Пояснения к сведениям об уточняемом земельном участке с кадастровым номером** 71:15:070202:109 :

1. —

**1. Сведения о характерных точках границ уточняемого земельного участка с кадастровым номером** 71:15:070202:157 :

Система координат МСК-71.1 Зона № 1

Обозначение характерных точек границ	Координаты, м				Метод определения координат	Формулы, примененные для расчета средней квадратической погрешности определения координат характерных точек границ (Mt), с подставленными в такие формулы значениями и итоговые (вычисленные) значения Mt, м	Описание закрепления точки
	содержатся в Едином государственном реестре недвижимости		определены в результате выполнения комплексных кадастровых работ				
	X	Y	X	Y			
1	2	3	4	5	6	7	8
н1008У	—	—	729 779,69	300 614,62	Метод спутниковых геодезических измерений (определений)	0,10	—
н1009У	—	—	729 790,62	300 634,41			
н1010У	—	—	729 799,81	300 653,26			
н1011У	—	—	729 806,23	300 668,55			
н1012У	—	—	729 818,82	300 661,65			
н1013У	—	—	729 809,08	300 641,70			
н1014У	—	—	729 803,21	300 623,75			
н1015У	—	—	729 794,38	300 606,13			
н1008У	—	—	729 779,69	300 614,62			

**2. Сведения о частях границ уточняемого земельного участка с кадастровым номером** 71:15:070202:157 :

Обозначение части границ		Горизонтальное проложение (S), м	Описание прохождения части границ	Сведения о согласовании местоположения границ (согласовано/спорное)
от т.	до т.			
1	2	3	4	5

1	2	3	4	5
н1008У	н1009У	22,61	—	согласовано
н1009У	н1010У	20,97		
н1010У	н1011У	16,58		
н1011У	н1012У	14,36		
н1012У	н1013У	22,20		
н1013У	н1014У	18,89		
н1014У	н1015У	19,71		
н1015У	н1008У	16,97		

**3. Сведения о характеристиках уточняемого земельного участка с кадастровым номером** 71:15:070202:157 :

№ п/п	Наименование характеристики земельного участка	Значение характеристики
1	2	3
1.	Адрес земельного участка	Российская Федерация, Тульская область, Новомосковский р-н, Ильинка 1-я с
1.1.	Сведения о местоположении земельного участка (при отсутствии адреса) в структурированном в соответствии с федеральной информационной адресной системой виде	—
1.2.	Дополнительные сведения о местоположении земельного участка	—
2.	Площадь земельного участка ± величина погрешности определения (вычисления) площади ( $P \pm \Delta P$ ), м <sup>2</sup>	902 ± 11,00
3.	Формула, примененная для вычисления предельной погрешности определения площади земельного участка, с подставленными значениями и итоговые (вычисленные) значения	$3,5*0,10*\sqrt{(902,00)} = 11$
4.	Площадь земельного участка согласно сведениям Единого государственного реестра недвижимости (Ркад), м <sup>2</sup>	800,00
5.	Оценка расхождения Р и Ркад ( $P - P_{кад}$ ), м <sup>2</sup>	102
6.	Предельный минимальный и максимальный размеры земельного участка ( $P_{мин}$ и $P_{макс}$ ), м <sup>2</sup>	— —
7.	Вид (виды) разрешенного использования	для личного подсобного хозяйства
7.1.	Дополнительные сведения об использовании земельного участка	—
8.	Кадастровый или иной государственный учетный номер (инвентарный) здания, сооружения, объекта незавершенного строительства, расположенного на земельном участке	71:15:070202:305

1	2	3
9.	Сведения о земельных участках (землях общего пользования, территории общего пользования), посредством которых обеспечивается доступ	Земли общего пользования
10.	Иные сведения	—

**4. Пояснения к сведениям об уточняемом земельном участке с кадастровым номером** 71:15:070202:157 :

1.	—
----	---

**1. Сведения о характерных точках границ уточняемого земельного участка с кадастровым номером** 71:15:070202:161 :  
Система координат МСК-71.1 Зона № 1

Обозначение характерных точек границ	Координаты, м				Метод определения координат	Формулы, примененные для расчета средней квадратической погрешности определения координат характерных точек границ (Mt), с подставленными в такие формулы значениями и итоговые (вычисленные) значения Mt, м	Описание закрепления точки
	содержатся в Едином государственном реестре недвижимости		определены в результате выполнения комплексных кадастровых работ				
	X	Y	X	Y			
1	2	3	4	5	6	7	8
н1016У	—	—	729 781,44	300 159,63	Метод спутниковых геодезических измерений (определений)	0,10	—
н1017У	—	—	729 787,50	300 158,29			
н1018У	—	—	729 796,78	300 156,27			
н1019У	—	—	729 796,92	300 156,93			
н1020У	—	—	729 800,25	300 156,18			
н1021У	—	—	729 800,03	300 155,19			
н1022У	—	—	729 803,01	300 154,53			
н1023У	—	—	729 806,49	300 152,99			

1	2	3	4	5	6	7	8
н1024У	—	—	729 810,93	300 149,67	Метод спутниковых геодезических измерений (определений)	0,10	—
н1025У	—	—	729 809,91	300 148,17			
н1026У	—	—	729 864,32	300 108,34			
н1027У	—	—	729 922,41	300 063,79			
н1028У	—	—	729 919,22	300 059,42			
н1029У	—	—	729 861,09	300 103,98			
н1030У	—	—	729 804,74	300 146,91			
н1031У	—	—	729 802,07	300 148,38			
н1032У	—	—	729 798,96	300 149,28			
н1033У	—	—	729 786,08	300 152,07			
н1034У	—	—	729 780,08	300 153,46			
н1016У	—	—	729 781,44	300 159,63			

**2. Сведения о частях границ уточняемого земельного участка с кадастровым номером 71:15:070202:161 :**

Обозначение части границ		Горизонтальное проложение (S), м	Описание прохождения части границ	Сведения о согласовании местоположения границ (согласовано/спорное)
от т.	до т.			
1	2	3	4	5
н1016У	н1017У	6,21	—	согласовано
н1017У	н1018У	9,50		
н1018У	н1019У	0,67		
н1019У	н1020У	3,41		
н1020У	н1021У	1,01		
н1021У	н1022У	3,05		
н1022У	н1023У	3,81		

1	2	3	4	5
н1023У	н1024У	5,54	—	согласовано
н1024У	н1025У	1,81		
н1025У	н1026У	67,43		
н1026У	н1027У	73,21		
н1027У	н1028У	5,41		
н1028У	н1029У	73,24		
н1029У	н1030У	70,84		
н1030У	н1031У	3,05		
н1031У	н1032У	3,24		
н1032У	н1033У	13,18		
н1033У	н1034У	6,16		
н1034У	н1016У	6,32		

**3. Сведения о характеристиках уточняемого земельного участка с кадастровым номером** 71:15:070202:161 :

№ п/п	Наименование характеристики земельного участка	Значение характеристики
1	2	3
1.	Адрес земельного участка	Российская Федерация, Тульская область, Новомосковский р-н, Ильинка 1-я с
1.1.	Сведения о местоположении земельного участка (при отсутствии адреса) в структурированном в соответствии с федеральной информационной адресной системой виде	—
1.2.	Дополнительные сведения о местоположении земельного участка	—
2.	Площадь земельного участка ± величина погрешности определения (вычисления) площади ( $P \pm \Delta P$ ), м <sup>2</sup>	910 ± 11,00
3.	Формула, примененная для вычисления предельной погрешности определения площади земельного участка, с подставленными значениями и итоговые (вычисленные) значения	$3,5 * 0,10 * \sqrt{(910,00)} = 11$
4.	Площадь земельного участка согласно сведениям Единого государственного реестра недвижимости (Ркад), м <sup>2</sup>	1 000,00
5.	Оценка расхождения Р и Ркад ( $P - P_{кад}$ ), м <sup>2</sup>	90
6.	Предельный минимальный и максимальный размеры земельного участка (Рмин и Рмакс), м <sup>2</sup>	— —
7.	Вид (виды) разрешенного использования	для индивидуального садовоогородничества
7.1.	Дополнительные сведения об использовании земельного участка	—

1	2	3
8.	Кадастровый или иной государственный учетный номер (инвентарный) здания, сооружения, объекта незавершенного строительства, расположенного на земельном участке	71:15:070202:336
9.	Сведения о земельных участках (землях общего пользования, территории общего пользования), посредством которых обеспечивается доступ	Земли общего пользования
10.	Иные сведения	—

**4. Пояснения к сведениям об уточняемом земельном участке с кадастровым номером** 71:15:070202:161 :

1.	—
----	---

**1. Сведения о характерных точках границ уточняемого земельного участка с кадастровым номером** 71:15:070202:172 :  
Система координат МСК-71.1 Зона № 1

Обозначение характерных точек границ	Координаты, м				Метод определения координат	Формулы, примененные для расчета средней квадратической погрешности определения координат характерных точек границ (Mt), с подставленными в такие формулы значениями и итоговые (вычисленные) значения Mt, м	Описание закрепления точки
	содержатся в Едином государственном реестре недвижимости		определены в результате выполнения комплексных кадастровых работ				
	X	Y	X	Y			
1	2	3	4	5	6	7	8
н1049У	—	—	729 550,85	299 952,05	Метод спутниковых геодезических измерений (определений)	0,10	—
н1050У	—	—	729 567,90	299 952,23			
н1051У	—	—	729 573,32	299 952,34			
н1052У	—	—	729 573,32	299 951,23			
н1053У	—	—	729 578,99	299 951,34			
н1054У	—	—	729 705,24	299 889,99			
н1062У	—	—	729 702,17	299 883,18			

1	2	3	4	5	6	7	8
н1061У	—	—	729 699,96	299 878,04	Метод спутниковых геодезических измерений (определений)	0,10	—
н1055У	—	—	729 676,78	299 888,81			
н1056У	—	—	729 652,48	299 899,00			
н1057У	—	—	729 583,81	299 931,56			
н1058У	—	—	729 576,69	299 934,84			
н1059У	—	—	729 573,68	299 935,76			
н1060У	—	—	729 549,64	299 934,86			
н1049У	—	—	729 550,85	299 952,05			

**2. Сведения о частях границ уточняемого земельного участка с кадастровым номером** 71:15:070202:172 :

Обозначение части границ		Горизонтальное проложение (S), м	Описание прохождения части границ	Сведения о согласовании местоположения границ (согласовано/спорное)
от т.	до т.			
1	2	3	4	5
н1049У	н1050У	17,05	—	согласовано
н1050У	н1051У	5,42		
н1051У	н1052У	1,11		
н1052У	н1053У	5,67		
н1053У	н1054У	140,37		
н1054У	н1062У	7,47		
н1062У	н1061У	5,59		
н1061У	н1055У	25,56		
н1055У	н1056У	26,35		
н1056У	н1057У	76,00		
н1057У	н1058У	7,84		
н1058У	н1059У	3,15		
н1059У	н1060У	24,06		
н1060У	н1049У	17,23		

**3. Сведения о характеристиках уточняемого земельного участка с кадастровым номером 71:15:070202:172 :**

№ п/п	Наименование характеристики земельного участка	Значение характеристики
1	2	3
1.	Адрес земельного участка	Российская Федерация, Тульская область, Новомосковский р-н, Ильинка 1-я с
1.1.	Сведения о местоположении земельного участка (при отсутствии адреса) в структурированном в соответствии с федеральной информационной адресной системой виде	—
1.2.	Дополнительные сведения о местоположении земельного участка	—
2.	Площадь земельного участка ± величина погрешности определения (вычисления) площади ( $P \pm \Delta P$ ), м <sup>2</sup>	2 500 ± 18,00
3.	Формула, примененная для вычисления предельной погрешности определения площади земельного участка, с подставленными значениями и итоговые (вычисленные) значения	$3,5*0,10*\sqrt{(2\ 500,00)} = 18$
4.	Площадь земельного участка согласно сведениям Единого государственного реестра недвижимости ( $P_{\text{кад}}$ ), м <sup>2</sup>	2 500,00
5.	Оценка расхождения $P$ и $P_{\text{кад}}$ ( $P - P_{\text{кад}}$ ), м <sup>2</sup>	0
6.	Предельный минимальный и максимальный размеры земельного участка ( $P_{\text{мин}}$ и $P_{\text{макс}}$ ), м <sup>2</sup>	— —
7.	Вид (виды) разрешенного использования	для индивидуального садовоогородничества
7.1.	Дополнительные сведения об использовании земельного участка	—
8.	Кадастровый или иной государственный учетный номер (инвентарный) здания, сооружения, объекта незавершенного строительства, расположенного на земельном участке	—
9.	Сведения о земельных участках (землях общего пользования, территории общего пользования), посредством которых обеспечивается доступ	Земли общего пользования
10.	Иные сведения	—

**4. Пояснения к сведениям об уточняемом земельном участке с кадастровым номером 71:15:070202:172 :**

1.	—
----	---



**1. Сведения о характерных точках границ уточняемого земельного участка с кадастровым номером** 71:15:070202:106 :  
 Система координат МСК-71.1 Зона № 1

Обозначение характерных точек границ	Координаты, м				Метод определения координат	Формулы, примененные для расчета средней квадратической погрешности определения координат характерных точек границ (Mt), с подставленными в такие формулы значениями и итоговые (вычисленные) значения Mt, м	Описание закрепления точки
	содержатся в Едином государственном реестре недвижимости		определены в результате выполнения комплексных кадастровых работ				
	X	Y	X	Y			
1	2	3	4	5	6	7	8
н1096У	—	—	729 903,94	300 522,31	Метод спутниковых геодезических измерений (определений)	0,10	—
н1097У	—	—	729 898,28	300 525,24			
н1098У	—	—	729 896,10	300 521,03			
н1099У	—	—	729 901,75	300 518,09			
н1096У	—	—	729 903,94	300 522,31			

**2. Сведения о частях границ уточняемого земельного участка с кадастровым номером** 71:15:070202:106 :

Обозначение части границ		Горизонтальное проложение (S), м	Описание прохождения части границ	Сведения о согласовании местоположения границ (согласовано/спорное)
от т.	до т.			
1	2	3	4	5
н1096У	н1097У	6,37	—	согласовано
н1097У	н1098У	4,74		
н1098У	н1099У	6,37		
н1099У	н1096У	4,75		

**3. Сведения о характеристиках уточняемого земельного участка с кадастровым номером** 71:15:070202:106 :

№ п/п	Наименование характеристики земельного участка	Значение характеристики
1	2	3
1	2	3

1	2	3
1.	Адрес земельного участка	—
1.1.	Сведения о местоположении земельного участка (при отсутствии адреса) в структурированном в соответствии с федеральной информационной адресной системой виде	301651, Российская Федерация, Тульская область, Новомосковский р-н, Ильинка 1-я с, д 58
1.2.	Дополнительные сведения о местоположении земельного участка	—
2.	Площадь земельного участка ± величина погрешности определения (вычисления) площади ( $P \pm \Delta P$ ), м <sup>2</sup>	30 ± 2,00
3.	Формула, примененная для вычисления предельной погрешности определения площади земельного участка, с подставленными значениями и итоговые (вычисленные) значения	$3,5 * 0,10 * \sqrt{(30,00)} = 2$
4.	Площадь земельного участка согласно сведениям Единого государственного реестра недвижимости (Ркад), м <sup>2</sup>	30,00
5.	Оценка расхождения Р и Ркад ( $P - P_{кад}$ ), м <sup>2</sup>	0
6.	Предельный минимальный и максимальный размеры земельного участка (Рмин и Рмакс), м <sup>2</sup>	— —
7.	Вид (виды) разрешенного использования	для личного подсобного хозяйства
7.1.	Дополнительные сведения об использовании земельного участка	—
8.	Кадастровый или иной государственный учетный номер (инвентарный) здания, сооружения, объекта незавершенного строительства, расположенного на земельном участке	—
9.	Сведения о земельных участках (землях общего пользования, территории общего пользования), посредством которых обеспечивается доступ	Земли общего пользования
10.	Иные сведения	—
<b>4. Пояснения к сведениям об уточняемом земельном участке с кадастровым номером</b>		<b>71:15:070202:106</b> :
1.	—	—

**1. Сведения о характерных точках границ уточняемого земельного участка с кадастровым номером** 71:15:070202:189 :  
 Система координат МСК-71.1 Зона № 1

Обозначение характерных точек границ	Координаты, м				Метод определения координат	Формулы, примененные для расчета средней квадратической погрешности определения координат характерных точек границ (Mt), с подставленными в такие формулы значениями и итоговые (вычисленные) значения Mt, м	Описание закрепления точки
	содержатся в Едином государственном реестре недвижимости		определены в результате выполнения комплексных кадастровых работ				
	X	Y	X	Y			
1	2	3	4	5	6	7	8
н1100У	—	—	729 765,52	300 146,91	Метод спутниковых геодезических измерений (определений)	0,10	—
н1101У	—	—	729 764,09	300 142,14			
н1102У	—	—	729 769,91	300 140,40			
н1103У	—	—	729 771,33	300 145,17			
н1100У	—	—	729 765,52	300 146,91			

**2. Сведения о частях границ уточняемого земельного участка с кадастровым номером** 71:15:070202:189 :

Обозначение части границ		Горизонтальное проложение (S), м	Описание прохождения части границ	Сведения о согласовании местоположения границ (согласовано/спорное)
от т.	до т.			
1	2	3	4	5
н1100У	н1101У	4,98	—	согласовано
н1101У	н1102У	6,07		
н1102У	н1103У	4,98		
н1103У	н1100У	6,06		

**3. Сведения о характеристиках уточняемого земельного участка с кадастровым номером** 71:15:070202:189 :

№ п/п	Наименование характеристики земельного участка	Значение характеристики
1	2	3
1	2	3

1	2	3
1.	Адрес земельного участка	—
1.1.	Сведения о местоположении земельного участка (при отсутствии адреса) в структурированном в соответствии с федеральной информационной адресной системой виде	301651, Российская Федерация, Тульская область, Новомосковский р-н, Ильинка 1-я с, д 28
1.2.	Дополнительные сведения о местоположении земельного участка	—
2.	Площадь земельного участка ± величина погрешности определения (вычисления) площади ( $P \pm \Delta P$ ), м <sup>2</sup>	$30 \pm 2,00$
3.	Формула, примененная для вычисления предельной погрешности определения площади земельного участка, с подставленными значениями и итоговые (вычисленные) значения	$3,5 * 0,10 * \sqrt{(30,00)} = 2$
4.	Площадь земельного участка согласно сведениям Единого государственного реестра недвижимости (Ркад), м <sup>2</sup>	30,00
5.	Оценка расхождения Р и Ркад ( $P - P_{кад}$ ), м <sup>2</sup>	0
6.	Предельный минимальный и максимальный размеры земельного участка (Рмин и Рмакс), м <sup>2</sup>	— —
7.	Вид (виды) разрешенного использования	для личного подсобного хозяйства
7.1.	Дополнительные сведения об использовании земельного участка	—
8.	Кадастровый или иной государственный учетный номер (инвентарный) здания, сооружения, объекта незавершенного строительства, расположенного на земельном участке	—
9.	Сведения о земельных участках (землях общего пользования, территории общего пользования), посредством которых обеспечивается доступ	Земли общего пользования
10.	Иные сведения	—
<b>4. Пояснения к сведениям об уточняемом земельном участке с кадастровым номером</b>		<b>71:15:070202:189</b> :
1.	—	—

**1. Сведения о характерных точках границ уточняемого земельного участка с кадастровым номером** 71:15:070202:198 :  
 Система координат МСК-71.1 Зона № 1

Обозначение характерных точек границ	Координаты, м				Метод определения координат	Формулы, примененные для расчета средней квадратической погрешности определения координат характерных точек границ (Mt), с подставленными в такие формулы значениями и итоговые (вычисленные) значения Mt, м	Описание закрепления точки
	содержатся в Едином государственном реестре недвижимости		определены в результате выполнения комплексных кадастровых работ				
	X	Y	X	Y			
1	2	3	4	5	6	7	8
н1104У	—	—	729 632,40	300 215,58	Метод спутниковых геодезических измерений (определений)	0,10	—
н1105У	—	—	729 626,59	300 216,08			
н1106У	—	—	729 626,14	300 210,94			
н1107У	—	—	729 631,95	300 210,44			
н1104У	—	—	729 632,40	300 215,58			

**2. Сведения о частях границ уточняемого земельного участка с кадастровым номером** 71:15:070202:198 :

Обозначение части границ		Горизонтальное проложение (S), м	Описание прохождения части границ	Сведения о согласовании местоположения границ (согласовано/спорное)
от т.	до т.			
1	2	3	4	5
н1104У	н1105У	5,83	—	согласовано
н1105У	н1106У	5,16		
н1106У	н1107У	5,83		
н1107У	н1104У	5,16		

**3. Сведения о характеристиках уточняемого земельного участка с кадастровым номером** 71:15:070202:198 :

№ п/п	Наименование характеристики земельного участка	Значение характеристики
1	2	3
1	2	3

1	2	3
1.	Адрес земельного участка	—
1.1.	Сведения о местоположении земельного участка (при отсутствии адреса) в структурированном в соответствии с федеральной информационной адресной системой виде	301651, Российская Федерация, Тульская область, Новомосковский р-н, Ильинка 1-я с, д 100
1.2.	Дополнительные сведения о местоположении земельного участка	—
2.	Площадь земельного участка ± величина погрешности определения (вычисления) площади ( $P \pm \Delta P$ ), м <sup>2</sup>	30 ± 2,00
3.	Формула, примененная для вычисления предельной погрешности определения площади земельного участка, с подставленными значениями и итоговые (вычисленные) значения	$3,5 * 0,10 * \sqrt{(30,00)} = 2$
4.	Площадь земельного участка согласно сведениям Единого государственного реестра недвижимости (Ркад), м <sup>2</sup>	31,00
5.	Оценка расхождения Р и Ркад ( $P - P_{кад}$ ), м <sup>2</sup>	1
6.	Предельный минимальный и максимальный размеры земельного участка (Рмин и Рмакс), м <sup>2</sup>	— —
7.	Вид (виды) разрешенного использования	для личного подсобного хозяйства
7.1.	Дополнительные сведения об использовании земельного участка	—
8.	Кадастровый или иной государственный учетный номер (инвентарный) здания, сооружения, объекта незавершенного строительства, расположенного на земельном участке	—
9.	Сведения о земельных участках (землях общего пользования, территории общего пользования), посредством которых обеспечивается доступ	Земли общего пользования
10.	Иные сведения	—
<b>4. Пояснения к сведениям об уточняемом земельном участке с кадастровым номером</b>		<b>71:15:070202:198</b> :
1.	—	—

**1. Сведения о характерных точках границ уточняемого земельного участка с кадастровым номером** 71:15:070202:199 :  
 Система координат МСК-71.1 Зона № 1

Обозначение характерных точек границ	Координаты, м				Метод определения координат	Формулы, примененные для расчета средней квадратической погрешности определения координат характерных точек границ (Mt), с подставленными в такие формулы значениями и итоговые (вычисленные) значения Mt, м	Описание закрепления точки
	содержатся в Едином государственном реестре недвижимости		определены в результате выполнения комплексных кадастровых работ				
	X	Y	X	Y			
1	2	3	4	5	6	7	8
н1108У	—	—	729 626,63	300 201,37	Метод спутниковых геодезических измерений (определений)	0,10	—
н1109У	—	—	729 620,33	300 202,15			
н1110У	—	—	729 619,72	300 197,28			
н1111У	—	—	729 626,02	300 196,50			
н1108У	—	—	729 626,63	300 201,37			

**2. Сведения о частях границ уточняемого земельного участка с кадастровым номером** 71:15:070202:199 :

Обозначение части границ		Горизонтальное проложение (S), м	Описание прохождения части границ	Сведения о согласовании местоположения границ (согласовано/спорное)
от т.	до т.			
1	2	3	4	5
н1108У	н1109У	6,35	—	согласовано
н1109У	н1110У	4,91		
н1110У	н1111У	6,35		
н1111У	н1108У	4,91		

**3. Сведения о характеристиках уточняемого земельного участка с кадастровым номером** 71:15:070202:199 :

№ п/п	Наименование характеристики земельного участка	Значение характеристики
1	2	3
1	2	3

1	2	3
1.	Адрес земельного участка	301651, Российская Федерация, Тульская область, Новомосковский р-н, Ильинка 1-я с, д 100
1.1.	Сведения о местоположении земельного участка (при отсутствии адреса) в структурированном в соответствии с федеральной информационной адресной системой виде	—
1.2.	Дополнительные сведения о местоположении земельного участка	—
2.	Площадь земельного участка $\pm$ величина погрешности определения (вычисления) площади ( $P \pm \Delta P$ ), м <sup>2</sup>	31 $\pm$ 2,00
3.	Формула, примененная для вычисления предельной погрешности определения площади земельного участка, с подставленными значениями и итоговые (вычисленные) значения	$3,5 * 0,10 * \sqrt{(31,00)} = 2$
4.	Площадь земельного участка согласно сведениям Единого государственного реестра недвижимости (Ркад), м <sup>2</sup>	29,00
5.	Оценка расхождения P и Ркад ( $P - P_{кад}$ ), м <sup>2</sup>	2
6.	Предельный минимальный и максимальный размеры земельного участка (Рмин и Рмакс), м <sup>2</sup>	— —
7.	Вид (виды) разрешенного использования	для личного подсобного хозяйства
7.1.	Дополнительные сведения об использовании земельного участка	—
8.	Кадастровый или иной государственный учетный номер (инвентарный) здания, сооружения, объекта незавершенного строительства, расположенного на земельном участке	—
9.	Сведения о земельных участках (землях общего пользования, территории общего пользования), посредством которых обеспечивается доступ	Земли общего пользования
10.	Иные сведения	—
<b>4. Пояснения к сведениям об уточняемом земельном участке с кадастровым номером</b>		<b>71:15:070202:199</b> :
1.	—	—



**1. Сведения о характерных точках границ уточняемого земельного участка с кадастровым номером** 71:15:070202:234 :  
 Система координат МСК-71.1 Зона № 1

Обозначение характерных точек границ	Координаты, м				Метод определения координат	Формулы, примененные для расчета средней квадратической погрешности определения координат характерных точек границ (Mt), с подставленными в такие формулы значениями и итоговые (вычисленные) значения Mt, м	Описание закрепления точки
	содержатся в Едином государственном реестре недвижимости		определены в результате выполнения комплексных кадастровых работ				
	X	Y	X	Y			
1	2	3	4	5	6	7	8
н1112У	—	—	729 494,08	300 374,08	Метод спутниковых геодезических измерений (определений)	0,10	—
н1113У	—	—	729 507,06	300 369,32			
н1114У	—	—	729 511,31	300 380,62			
н1115У	—	—	729 498,25	300 385,26			
н1112У	—	—	729 494,08	300 374,08			

**2. Сведения о частях границ уточняемого земельного участка с кадастровым номером** 71:15:070202:234 :

Обозначение части границ		Горизонтальное проложение (S), м	Описание прохождения части границ	Сведения о согласовании местоположения границ (согласовано/спорное)
от т.	до т.			
1	2	3	4	5
н1112У	н1113У	13,83	—	согласовано
н1113У	н1114У	12,07		
н1114У	н1115У	13,86		
н1115У	н1112У	11,93		

**3. Сведения о характеристиках уточняемого земельного участка с кадастровым номером** 71:15:070202:234 :

№ п/п	Наименование характеристики земельного участка	Значение характеристики
1	2	3
1	2	3

1	2	3
1.	Адрес земельного участка	—
1.1.	Сведения о местоположении земельного участка (при отсутствии адреса) в структурированном в соответствии с федеральной информационной адресной системой виде	Российская Федерация, Тульская область, Новомосковский р-н, Ильинка 1-я с
1.2.	Дополнительные сведения о местоположении земельного участка	у дома 91, гараж 1
2.	Площадь земельного участка ± величина погрешности определения (вычисления) площади ( $P \pm \Delta P$ ), м <sup>2</sup>	166 ± 5,00
3.	Формула, примененная для вычисления предельной погрешности определения площади земельного участка, с подставленными значениями и итоговые (вычисленные) значения	$3,5*0,10*\sqrt{(166,00)} = 5$
4.	Площадь земельного участка согласно сведениям Единого государственного реестра недвижимости (Ркад), м <sup>2</sup>	153,00
5.	Оценка расхождения Р и Ркад ( $P - P_{кад}$ ), м <sup>2</sup>	13
6.	Предельный минимальный и максимальный размеры земельного участка (Рмин и Рмакс), м <sup>2</sup>	— —
7.	Вид (виды) разрешенного использования	Для ведения личного подсобного хозяйства
7.1.	Дополнительные сведения об использовании земельного участка	—
8.	Кадастровый или иной государственный учетный номер (инвентарный) здания, сооружения, объекта незавершенного строительства, расположенного на земельном участке	—
9.	Сведения о земельных участках (землях общего пользования, территории общего пользования), посредством которых обеспечивается доступ	Земли общего пользования
10.	Иные сведения	—
<b>4. Пояснения к сведениям об уточняемом земельном участке с кадастровым номером</b>		<b>71:15:070202:234</b> :
1.	—	—

**1. Сведения о характерных точках границ уточняемого земельного участка с кадастровым номером** 71:15:070202:1 :  
 Система координат МСК-71.1 Зона № 1

Обозначение характерных точек границ	Координаты, м				Метод определения координат	Формулы, примененные для расчета средней квадратической погрешности определения координат характерных точек границ (Mt), с подставленными в такие формулы значениями и итоговые (вычисленные) значения Mt, м	Описание закрепления точки
	содержатся в Едином государственном реестре недвижимости		определены в результате выполнения комплексных кадастровых работ				
	X	Y	X	Y			
1	2	3	4	5	6	7	8

71:15:070202:2

н1075У	—	—	729 560,90	300 012,28	Метод спутниковых геодезических измерений (определений)	0,10	—
н1076У	—	—	729 573,00	300 011,90			
н1077У	—	—	729 630,71	300 003,22			
н1091У	—	—	729 692,40	299 991,23			
н1086У	—	—	729 696,68	299 990,40			
н1079У	—	—	729 693,14	299 974,90			
н1081У	—	—	729 627,97	299 992,11			
н1082У	—	—	729 576,14	299 998,70			
н1083У	—	—	729 573,91	299 998,87			
н1084У	—	—	729 567,75	299 999,34			
н1085У	—	—	729 559,42	300 000,31			
н1075У	—	—	729 560,90	300 012,28			

1	2	3	4	5	6	7	8
71:15:070202:3							
н1087У	—	—	729 703,62	300 018,04	Метод спутниковых геодезических измерений (определений)	0,10	—
н1088У	—	—	729 694,46	299 975,13			
н1089У	—	—	729 709,31	299 971,96			
н1090У	—	—	729 718,48	300 014,87			
н1087У	—	—	729 703,62	300 018,04			
71:15:070202:4							
н1092У	—	—	729 550,35	300 020,47	Метод спутниковых геодезических измерений (определений)	0,10	—
н1093У	—	—	729 543,94	300 020,99			
н1094У	—	—	729 543,47	300 015,05			
н1095У	—	—	729 549,88	300 014,54			
н1092У	—	—	729 550,35	300 020,47			
<b>2. Сведения о частях границ уточняемого земельного участка с кадастровым номером</b> <u>71:15:070202:1</u> :							
Обозначение части границ		Горизонтальное проложение (S), м	Описание прохождения части границ	Сведения о согласовании местоположения границ (согласовано/спорное)			
от т.	до т.						
1	2	3	4	5			
71:15:070202:2							
н1075У	н1076У	12,11	—	согласовано			
н1076У	н1077У	58,36					
н1077У	н1091У	62,84					
н1091У	н1086У	4,36					
н1086У	н1079У	15,90					
н1079У	н1081У	67,40					
н1081У	н1082У	52,25					

1	2	3	4	5
н1082У	н1083У	2,24	—	согласовано
н1083У	н1084У	6,18		
н1084У	н1085У	8,39		
н1085У	н1075У	12,06		

71:15:070202:3				
н1087У	н1088У	43,88	—	согласовано
н1088У	н1089У	15,18		
н1089У	н1090У	43,88		
н1090У	н1087У	15,19		

71:15:070202:4				
н1092У	н1093У	6,43	—	согласовано
н1093У	н1094У	5,96		
н1094У	н1095У	6,43		
н1095У	н1092У	5,95		

**3. Сведения о характеристиках уточняемого земельного участка с кадастровым номером 71:15:070202:1 :**

№ п/п	Наименование характеристики земельного участка	Значение характеристики
1	2	3
1.	Адрес земельного участка	—
1.1.	Сведения о местоположении земельного участка (при отсутствии адреса) в структурированном в соответствии с федеральной информационной адресной системой виде	301651, Российская Федерация, Тульская область, Новомосковский р-н, Ильинка 1-я с, д 16
1.2.	Дополнительные сведения о местоположении земельного участка	—
2.	Площадь земельного участка ± величина погрешности определения (вычисления) площади ( $P \pm \Delta P$ ), м <sup>2</sup>	2 470 ± 26,00, 71:15:070202:2 1 765,63 ± 14,71, 71:15:070202:3 666,48 ± 9,04, 71:15:070202:4 38,29 ± 2,17
3.	Формула, примененная для вычисления предельной погрешности определения площади земельного участка, с подставленными значениями и итоговые (вычисленные) значения	$14,71 + 9,04 + 2,17 = 26$
4.	Площадь земельного участка согласно сведениям Единого государственного реестра недвижимости (Ркад), м <sup>2</sup>	2 470,00
5.	Оценка расхождения Р и Ркад ( $P - P_{кад}$ ), м <sup>2</sup>	0
6.	Предельный минимальный и максимальный размеры земельного участка ( $P_{мин}$ и $P_{макс}$ ), м <sup>2</sup>	— —

1	2	3
7.	Вид (виды) разрешенного использования	личное подсобное хозяйство
7.1.	Дополнительные сведения об использовании земельного участка	—
8.	Кадастровый или иной государственный учетный номер (инвентарный) здания, сооружения, объекта незавершенного строительства, расположенного на земельном участке	71:15:070202:380
9.	Сведения о земельных участках (землях общего пользования, территории общего пользования), посредством которых обеспечивается доступ	Для 71:15:070202:2: Земли общего пользования Для 71:15:070202:3: Земли общего пользования Для 71:15:070202:4: Земли общего пользования
10.	Иные сведения	—

**4. Пояснения к сведениям об уточняемом земельном участке с кадастровым номером** 71:15:070202:1 :

1.	—
----	---

**1. Сведения о характерных точках границ уточняемого земельного участка с кадастровым номером** 71:15:070202:148 :  
Система координат МСК-71.1 Зона № 1

Обозначение характерных точек границ	Координаты, м				Метод определения координат	Формулы, примененные для расчета средней квадратической погрешности определения координат характерных точек границ (Mt), с подставленными в такие формулы значениями и итоговые (вычисленные) значения Mt, м	Описание закрепления точки
	содержатся в Едином государственном реестре недвижимости		определены в результате выполнения комплексных кадастровых работ				
	X	Y	X	Y			
1	2	3	4	5	6	7	8

71:15:070202:148(1)

н1124У	—	—	729 541,43	300 036,02	Метод спутниковых геодезических измерений (определений)	0,10	—
н1125У	—	—	729 550,20	300 034,73			
н1126У	—	—	729 552,10	300 049,18			
н1127У	—	—	729 551,30	300 050,41			
н1128У	—	—	729 548,80	300 050,82			

1	2	3	4	5	6	7	8	
н1129У	—	—	729 538,26	300 052,69	Метод спутниковых геодезических измерений (определений)	0,10	—	
н1130У	—	—	729 538,43	300 053,82				
н1131У	—	—	729 534,40	300 054,39				
н1132У	—	—	729 531,87	300 054,75				
н1133У	—	—	729 531,53	300 051,32				
н1134У	—	—	729 531,66	300 046,70				
н1135У	—	—	729 532,34	300 044,08				
н1136У	—	—	729 534,57	300 040,33				
н1137У	—	—	729 536,41	300 039,03				
н1138У	—	—	729 539,96	300 038,30				
н1139У	—	—	729 541,78	300 037,90				
н1124У	—	—	729 541,43	300 036,02				
71:15:070202:148(2)								
н1144У	—	—	729 541,43	300 036,02	Метод спутниковых геодезических измерений (определений)	0,10	—	
н1145У	—	—	729 542,10	299 999,06				
н1149У	—	—	729 507,88	299 995,75				
1218	—	—	729 496,19	300 033,40				—
н1170У	—	—	729 510,55	300 033,59				0,10

1	2	3	4	5	6	7	8
н1150У	—	—	729 524,53	300 034,18	Метод спутниковых геодезических измерений (определений)	0,10	—
н1151У	—	—	729 530,33	300 034,69			
н1171У	—	—	729 535,90	300 035,82			
н1152У	—	—	729 538,49	300 036,32			
н1144У	—	—	729 541,43	300 036,02			

71:15:070202:148(3)

н1242У	—	—	729 560,90	300 033,09	Метод спутниковых геодезических измерений (определений)	0,10	—
н1243У	—	—	729 569,83	300 031,86			
н1244У	—	—	729 574,12	300 051,50			
н1245У	—	—	729 563,14	300 054,29			
н1246У	—	—	729 559,04	300 033,43			
н1242У	—	—	729 560,90	300 033,09			

**2. Сведения о частях границ уточняемого земельного участка с кадастровым номером** 71:15:070202:148 :

Обозначение части границ		Горизонтальное проложение (S), м	Описание прохождения части границ	Сведения о согласовании местоположения границ (согласовано/спорное)
от т.	до т.			
1	2	3	4	5

71:15:070202:148(1)

н1124У	н1125У	8,86	—	согласовано
н1125У	н1126У	14,57		
н1126У	н1127У	1,47		
н1127У	н1128У	2,53		
н1128У	н1129У	10,70		
н1129У	н1130У	1,14		
н1130У	н1131У	4,07		



1	2	3	4	5
н1131У	н1132У	2,56	—	согласовано
н1132У	н1133У	3,45		
н1133У	н1134У	4,62		
н1134У	н1135У	2,71		
н1135У	н1136У	4,36		
н1136У	н1137У	2,25		
н1137У	н1138У	3,62		
н1138У	н1139У	1,86		
н1139У	н1124У	1,91		

71:15:070202:148(2)

н1144У	н1145У	36,97	—	согласовано
н1145У	н1149У	34,38		
н1149У	1218	39,42		
1218	н1170У	14,36		
н1170У	н1150У	13,99		
н1150У	н1151У	5,82		
н1151У	н1171У	5,68		
н1171У	н1152У	2,64		
н1152У	н1144У	2,96		

71:15:070202:148(3)

н1242У	н1243У	9,01	—	согласовано
н1243У	н1244У	20,10		
н1244У	н1245У	11,33		
н1245У	н1246У	21,26		
н1246У	н1242У	1,89		

**3. Сведения о характеристиках уточняемого земельного участка с кадастровым номером 71:15:070202:148 :**

№ п/п	Наименование характеристики земельного участка	Значение характеристики
1	2	3
1.	Адрес земельного участка	—
1.1.	Сведения о местоположении земельного участка (при отсутствии адреса) в структурированном в соответствии с федеральной информационной адресной системой виде	Российская Федерация, Тульская область, Новомосковский р-н, Ильинка 1-я с
1.2.	Дополнительные сведения о местоположении земельного участка	—



1	2	3	4	5	6	7	8
н1219У	—	—	729 921,18	300 132,80	Метод спутниковых геодезических измерений (определений)	0,10	—
н1240У	—	—	729 927,67	300 144,02			
н1241У	—	—	729 935,85	300 139,19			
н1220У	—	—	729 969,94	300 118,90			
н1239У	—	—	729 952,66	300 097,05			
н1221У	—	—	729 941,67	300 104,81			
н1222У	—	—	729 849,51	300 166,77			
н1223У	—	—	729 816,88	300 188,33			
н1224У	—	—	729 811,66	300 189,08			
н1225У	—	—	729 806,82	300 191,34			
н1226У	—	—	729 788,98	300 196,28			
н1227У	—	—	729 786,47	300 196,98			
н1228У	—	—	729 788,17	300 206,14			
н1229У	—	—	729 796,42	300 203,70			
н1230У	—	—	729 796,64	300 204,45			
н1231У	—	—	729 806,47	300 201,58			
н1232У	—	—	729 806,60	300 202,04			

1	2	3	4	5	6	7	8
н1233У	—	—	729 812,43	300 200,03	Метод спутниковых геодезических измерений (определений)	0,10	—
н1234У	—	—	729 817,90	300 196,50			
н1235У	—	—	729 818,86	300 198,56			
н1236У	—	—	729 829,14	300 191,68			
н1237У	—	—	729 854,96	300 175,34			
н1238У	—	—	729 879,49	300 159,38			
н1219У	—	—	729 921,18	300 132,80			

**2. Сведения о частях границ уточняемого земельного участка с кадастровым номером 71:15:070202:85 :**

Обозначение части границ		Горизонтальное проложение (S), м	Описание прохождения части границ	Сведения о согласовании местоположения границ (согласовано/спорное)
от т.	до т.			
1	2	3	4	5
н1219У	н1240У	12,96	—	согласовано
н1240У	н1241У	9,50		
н1241У	н1220У	39,67		
н1220У	н1239У	27,86		
н1239У	н1221У	13,45		
н1221У	н1222У	111,05		
н1222У	н1223У	39,11		
н1223У	н1224У	5,27		
н1224У	н1225У	5,34		
н1225У	н1226У	18,51		
н1226У	н1227У	2,61		
н1227У	н1228У	9,32		
н1228У	н1229У	8,60		
н1229У	н1230У	0,78		
н1230У	н1231У	10,24		
н1231У	н1232У	0,48		

1	2	3	4	5
н1232У	н1233У	6,17	—	согласовано
н1233У	н1234У	6,51		
н1234У	н1235У	2,27		
н1235У	н1236У	12,37		
н1236У	н1237У	30,56		
н1237У	н1238У	29,27		
н1238У	н1219У	49,44		

**3. Сведения о характеристиках уточняемого земельного участка с кадастровым номером** 71:15:070202:85 :

№ п/п	Наименование характеристики земельного участка	Значение характеристики
1	2	3
1.	Адрес земельного участка	—
1.1.	Сведения о местоположении земельного участка (при отсутствии адреса) в структурированном в соответствии с федеральной информационной адресной системой виде	Российская Федерация, Тульская область, Новомосковский р-н, Ильинка 1-я с
1.2.	Дополнительные сведения о местоположении земельного участка	—
2.	Площадь земельного участка ± величина погрешности определения (вычисления) площади ( $P \pm \Delta P$ ), м <sup>2</sup>	2 802 ± 19,00
3.	Формула, примененная для вычисления предельной погрешности определения площади земельного участка, с подставленными значениями и итоговые (вычисленные) значения	$3,5 * 0,10 * \sqrt{(2\ 802,00)} = 19$
4.	Площадь земельного участка согласно сведениям Единого государственного реестра недвижимости (Ркад), м <sup>2</sup>	2 800,00
5.	Оценка расхождения Р и Ркад ( $P - P_{кад}$ ), м <sup>2</sup>	2
6.	Предельный минимальный и максимальный размеры земельного участка (Рмин и Рмакс), м <sup>2</sup>	— —
7.	Вид (виды) разрешенного использования	для личного подсобного хозяйства
7.1.	Дополнительные сведения об использовании земельного участка	—
8.	Кадастровый или иной государственный учетный номер (инвентарный) здания, сооружения, объекта незавершенного строительства, расположенного на земельном участке	71:15:070202:377
9.	Сведения о земельных участках (землях общего пользования, территории общего пользования), посредством которых обеспечивается доступ	Земли общего пользования

1	2				3			
10.	Иные сведения				—			
4. Пояснения к сведениям об уточняемом земельном участке с кадастровым номером <u>71:15:070202:85</u> :								
1.	—							
1. Сведения о характерных точках границ уточняемого земельного участка с кадастровым номером <u>71:15:070202:146</u> :								
Система координат <u>МСК-71.1</u>					Зона № <u>1</u>			
Обозначение характерных точек границ	Координаты, м				Метод определения координат	Формулы, примененные для расчета средней квадратической погрешности определения координат характерных точек границ (Mt), с подставленными в такие формулы значениями и итоговые (вычисленные) значения Mt, м	Описание закрепления точки	
	содержатся в Едином государственном реестре недвижимости		определены в результате выполнения комплексных кадастровых работ					
	X	Y	X	Y				
1	2	3	4	5	6	7	8	
71:15:070202:146(1)								
н986У	—	—	729 553,80	300 057,76	Метод спутниковых геодезических измерений (определений)	0,10	—	
н987У	—	—	729 538,27	300 060,79				
н988У	—	—	729 537,64	300 058,40				
н989У	—	—	729 536,24	300 057,77				
н990У	—	—	729 533,66	300 057,06				
н991У	—	—	729 531,64	300 056,85				
н992У	—	—	729 525,04	300 056,00				
н993У	—	—	729 518,10	300 055,74				
н994У	—	—	729 506,69	300 055,73				

1	2	3	4	5	6	7	8
н995У	—	—	729 489,72	300 056,16	Метод спутниковых геодезических измерений (определений)	0,10	—
н996У	—	—	729 490,22	300 086,49			
н997У	—	—	729 542,50	300 084,71			
н998У	—	—	729 542,99	300 086,62			
н999У	—	—	729 559,05	300 082,95			
н986У	—	—	729 553,80	300 057,76			
71:15:070202:146(2)							
н1207У	—	—	729 593,76	300 046,25	Метод спутниковых геодезических измерений (определений)	0,10	—
н1210У	—	—	729 605,67	300 095,06			
н1247У	—	—	729 601,98	300 095,84			
н1211У	—	—	729 584,38	300 099,56			
н1213У	—	—	729 579,08	300 079,12			
н1214У	—	—	729 569,08	300 081,50			
н1215У	—	—	729 564,15	300 061,18			
н1216У	—	—	729 574,56	300 058,47			
н1217У	—	—	729 572,78	300 052,02			
н1207У	—	—	729 593,76	300 046,25			

**2. Сведения о частях границ уточняемого земельного участка с кадастровым номером 71:15:070202:146 :**

Обозначение части границ		Горизонтальное проложение (S), м	Описание прохождения части границ	Сведения о согласовании местоположения границ (согласовано/спорное)
от т.	до т.			
1	2	3	4	5
71:15:070202:146(1)				
н986У	н987У	15,82	—	согласовано
н987У	н988У	2,47		
н988У	н989У	1,54		
н989У	н990У	2,68		
н990У	н991У	2,03		
н991У	н992У	6,65		
н992У	н993У	6,94		
н993У	н994У	11,41		
н994У	н995У	16,98		
н995У	н996У	30,33		
н996У	н997У	52,31		
н997У	н998У	1,97		
н998У	н999У	16,47		
н999У	н986У	25,73		

71:15:070202:146(2)				
н1207У	н1210У	50,24	—	согласовано
н1210У	н1247У	3,77		
н1247У	н1211У	17,99		
н1211У	н1213У	21,12		
н1213У	н1214У	10,28		
н1214У	н1215У	20,91		
н1215У	н1216У	10,76		
н1216У	н1217У	6,69		
н1217У	н1207У	21,76		

**3. Сведения о характеристиках уточняемого земельного участка с кадастровым номером 71:15:070202:146 :**

№ п/п	Наименование характеристики земельного участка	Значение характеристики
1	2	3



1	2	3
1.	Адрес земельного участка	Российская Федерация, Тульская область, Новомосковский р-н, Ильинка 1-я с
1.1.	Сведения о местоположении земельного участка (при отсутствии адреса) в структурированном в соответствии с федеральной информационной адресной системой виде	—
1.2.	Дополнительные сведения о местоположении земельного участка	—
2.	Площадь земельного участка $\pm$ величина погрешности определения (вычисления) площади ( $P \pm \Delta P$ ), м <sup>2</sup>	3 200 $\pm$ 28,00, 71:15:070202:146(1) 1 897,04 $\pm$ 15,24, 71:15:070202:146(2) 1 303,24 $\pm$ 12,64
3.	Формула, примененная для вычисления предельной погрешности определения площади земельного участка, с подставленными значениями и итоговые (вычисленные) значения	15,24 + 12,64 = 28
4.	Площадь земельного участка согласно сведениям Единого государственного реестра недвижимости (Ркад), м <sup>2</sup>	3 200,00
5.	Оценка расхождения P и Ркад (P - Ркад), м <sup>2</sup>	0
6.	Предельный минимальный и максимальный размеры земельного участка (Рмин и Рмакс), м <sup>2</sup>	— —
7.	Вид (виды) разрешенного использования	для личного подсобного хозяйства
7.1.	Дополнительные сведения об использовании земельного участка	—
8.	Кадастровый или иной государственный учетный номер (инвентарный) здания, сооружения, объекта незавершенного строительства, расположенного на земельном участке	71:15:070202:312
9.	Сведения о земельных участках (землях общего пользования, территории общего пользования), посредством которых обеспечивается доступ	—
10.	Иные сведения	—
<b>4. Пояснения к сведениям об уточняемом земельном участке с кадастровым номером</b>		<b>71:15:070202:146</b> :
1.	—	—

### Сведения об образуемых земельных участках

**1. Сведения о характерных точках границ образуемого земельного участка** \_\_\_\_\_ :

\_\_\_\_\_ обозначение земельного участка

Система координат \_\_\_\_\_

Зона № \_\_\_\_\_

Обозначение характерных точек границ	Координаты, м		Метод определения координат	Формулы, примененные для расчета средней квадратической погрешности определения координат характерных точек границ (Mt), с подставленными в такие формулы значениями и итоговые (вычисленные) значения Mt, м	Описание закрепления точки
	X	Y			
1	2	3	4	5	6

**2. Сведения о частях границ образуемого земельного участка** \_\_\_\_\_ :

\_\_\_\_\_ обозначение земельного участка

Обозначение части границ		Горизонтальное проложение (S), м	Описание прохождения части границ	Сведения о согласовании местоположения границ (согласовано/спорное)
от т.	до т.			
1	2	3	4	5

**3. Сведения о характеристиках образуемого земельного участка** \_\_\_\_\_ :

\_\_\_\_\_ обозначение земельного участка

№ п/п	Наименование характеристики земельного участка	Значение характеристики
1	2	3
1.	Адрес земельного участка	
1.1.	Сведения о местоположении земельного участка (при отсутствии адреса) в структурированном в соответствии с федеральной информационной адресной системой виде	
1.2.	Дополнительные сведения о местоположении земельного участка	
2.	Категория земель	
3.	Вид (виды) разрешенного использования	
3.1.	Дополнительные сведения об использовании земельного участка	
4.	Реестровый номер границ территориальной зоны или в случае отсутствия такого реестрового номера ее индивидуальное обозначение (вид, тип, номер, индекс)	
5.	Площадь земельного участка ± величина погрешности определения (вычисления) площади ( $P \pm \Delta P$ ), м <sup>2</sup>	



**Сведения об уточняемых земельных участках, необходимые для исправления реестровых ошибок в сведениях о местоположении их границ**

**1. Сведения о характерных точках границ уточняемого земельного участка с кадастровым номером** 71:15:070202:236 :

Система координат МСК-71.1 Зона № 1

Обозначение характерных точек границ	Координаты, м				Метод определения координат	Формулы, примененные для расчета средней квадратической погрешности определения координат характерных точек границ (Mt), с подставленными в такие формулы значениями и итоговые (вычисленные) значения Mt, м	Описание закрепления точки
	содержатся в Едином государственном реестре недвижимости		определены в результате выполнения комплексных кадастровых работ				
	X	Y	X	Y			
1	2	3	4	5	6	7	8
955	729 904,02	300 631,44	—	—	Метод спутниковых геодезических измерений (определений)	0,10	—
н960У	—	—	729 904,64	300 631,06			
959	729 912,28	300 647,02	729 912,28	300 647,02			
958	729 924,24	300 667,86	729 924,24	300 667,86	—	—	
н963У	—	—	729 907,40	300 677,67	Метод спутниковых геодезических измерений (определений)	0,10	
н962У	—	—	729 904,48	300 672,23			
957	729 908,40	300 677,09	—	—			
н964У	—	—	729 903,84	300 671,19			
н966У	—	—	729 898,39	300 660,99			
956	729 886,40	300 642,06	—	—			
н961У	—	—	729 887,67	300 640,96			
955	729 904,02	300 631,44	—	—			

**2. Сведения о частях границ уточняемого земельного участка с кадастровым номером** 71:15:070202:236 :

Обозначение части границ		Горизонтальное проложение (S), м	Описание прохождения части границ	Сведения о согласовании местоположения границ (согласовано/спорное)
от т.	до т.			
1	2	3	4	5
н960У	959	17,69	—	согласовано
959	958	24,03		
958	н963У	19,49		
н963У	н962У	6,17		
н962У	н964У	1,22		
н964У	н966У	11,56		
н966У	н961У	22,72		
н961У	н960У	19,65		

**3. Сведения о характеристиках уточняемого земельного участка с кадастровым номером** 71:15:070202:236 :

№ п/п	Наименование характеристики	Значение характеристики
1	2	3
1.	Адрес земельного участка	301651, Российская Федерация, Тульская область, Новомосковский р-н, Ильинка 1-я с, уч 113А
1.1.	Сведения о местоположении земельного участка (при отсутствии адреса) в структурированном в соответствии с федеральной информационной адресной системой виде	—
1.2.	Дополнительные сведения о местоположении земельного участка	—
2.	Площадь земельного участка ± величина погрешности определения (вычисления) площади ( $P \pm \Delta P$ ), м <sup>2</sup>	800 ± 10,00
3.	Формула, примененная для вычисления предельной погрешности определения площади земельного участка, с подставленными значениями и итоговые (вычисленные) значения	$3,5*0,10*\sqrt{(800,00)} = 10$
4.	Площадь земельного участка согласно сведениям Единого государственного реестра недвижимости (Ркад), м <sup>2</sup>	800,00
5.	Оценка расхождения Р и Ркад ( $P - P_{кад}$ ), м <sup>2</sup>	0
6.	Предельный минимальный и максимальный размеры земельного участка (Рмин и Рмакс), м <sup>2</sup>	Рмин = — Рмакс = —

1	2	3
7.	Кадастровый или иной государственный учетный номер (инвентарный) здания, сооружения, объекта незавершенного строительства, расположенного на земельном участке	—
8.	Вид (виды) разрешенного использования	Для личного подсобного хозяйства
8.1.	Дополнительные сведения об использовании земельного участка	—
9.	Сведения о земельных участках (землях общего пользования, территории общего пользования), посредством которых обеспечивается доступ	Земли общего пользования
10.	Иные сведения	—

**4. Пояснения к сведениям об уточняемом земельном участке с кадастровым номером** 71:15:070202:236 :

1.	—
----	---

**1. Сведения о характерных точках границ уточняемого земельного участка с кадастровым номером** 71:15:070202:424 :

Система координат МСК-71.1 Зона № 1

Обозначение характерных точек границ	Координаты, м				Метод определения координат	Формулы, примененные для расчета средней квадратической погрешности определения координат характерных точек границ (Mt), с подставленными в такие формулы значениями и итоговые (вычисленные) значения Mt, м	Описание закрепления точки
	содержатся в Едином государственном реестре недвижимости		определены в результате выполнения комплексных кадастровых работ				
	X	Y	X	Y			
1	2	3	4	5	6	7	8
958	729 924,24	300 667,86	729 924,24	300 667,86	—	—	—
3	729 929,81	300 678,67	729 929,81	300 678,67			
2	729 918,88	300 684,94	729 918,88	300 684,94			
1	729 933,10	300 712,56	729 933,10	300 712,56			
3	729 888,02	300 737,94	729 888,02	300 737,94			
4	729 864,67	300 695,98	729 864,67	300 695,98			
5	729 869,81	300 692,87	729 869,81	300 692,87			
6	729 890,82	300 680,82	729 890,82	300 680,82			
н962У	—	—	729 904,48	300 672,23	Метод спутниковых геодезических измерений (определений)	0,10	—
н963У	—	—	729 907,40	300 677,67			

1	2	3	4	5	6	7	8
7	729 905,44	300 672,36	—	—	Метод спутниковых геодезических измерений (определений)	0,10	—
957	729 908,40	300 677,09	—	—			
958	729 924,24	300 667,86	729 924,24	300 667,86			

**2. Сведения о частях границ уточняемого земельного участка с кадастровым номером** 71:15:070202:424 :

Обозначение части границ		Горизонтальное проложение (S), м	Описание прохождения части границ	Сведения о согласовании местоположения границ (согласовано/спорное)
от т.	до т.			
1	2	3	4	5
958	3	12,16	—	согласовано
3	2	12,60		
2	1	31,07		
1	3	51,73		
3	4	48,02		
4	5	6,01		
5	6	24,22		
6	н962У	16,14		
н962У	н963У	6,17		
н963У	958	19,49		

**3. Сведения о характеристиках уточняемого земельного участка с кадастровым номером** 71:15:070202:424 :

№ п/п	Наименование характеристики	Значение характеристики
1	2	3
1.	Адрес земельного участка	—
1.1.	Сведения о местоположении земельного участка (при отсутствии адреса) в структурированном в соответствии с федеральной информационной адресной системой виде	301651, Российская Федерация, Тульская область, Новомосковский р-н, Ильинка 1-я с
1.2.	Дополнительные сведения о местоположении земельного участка	—
2.	Площадь земельного участка ± величина погрешности определения (вычисления) площади ( $P \pm \Delta P$ ), м <sup>2</sup>	2 660 ± 18,00
3.	Формула, примененная для вычисления предельной погрешности определения площади земельного участка, с подставленными значениями и итоговые (вычисленные) значения	$3,5 * 0,10 * \sqrt{2\ 660,00} = 18$

1	2	3
4.	Площадь земельного участка согласно сведениям Единого государственного реестра недвижимости (Ркад), м <sup>2</sup>	2 660,00
5.	Оценка расхождения Р и Ркад (Р - Ркад), м <sup>2</sup>	0
6.	Предельный минимальный и максимальный размеры земельного участка (Рмин и Рмакс), м <sup>2</sup>	Рмин = — Рмакс = —
7.	Кадастровый или иной государственный учетный номер (инвентарный) здания, сооружения, объекта незавершенного строительства, расположенного на земельном участке	—
8.	Вид (виды) разрешенного использования	Для ведения личного подсобного хозяйства
8.1.	Дополнительные сведения об использовании земельного участка	—
9.	Сведения о земельных участках (землях общего пользования, территории общего пользования), посредством которых обеспечивается доступ	Земли общего пользования
10.	Иные сведения	—
<b>4. Пояснения к сведениям об уточняемом земельном участке с кадастровым номером</b>		<b>71:15:070202:424</b> :
1.	—	



**Описание местоположения здания, сооружения, объекта незавершенного строительства на земельном участке**

**1. Сведения о характерных точках контура объекта недвижимости с кадастровым номером** 71:15:070202:388 :

Система координат МСК-71.1 Зона № 1

Обозначение характерных точек границ	Содержатся в Едином государственном реестре недвижимости			Определены в ходе выполнения комплексных кадастровых работ			Метод определения координат	Формулы, примененные для расчета средней квадратической погрешности определения координат характерных точек (Mt), м, с подставленными в такие формулы значениями и итоговые (вычисленные) значения Mt, м
	координаты, м		Радиус, м	координаты, м		Радиус, м		
	X	Y	R	X	Y	R		
1	2	3	4	5	6	7	8	9
н11420	—	—	—	729 546,08	300 046,06	—	Метод спутниковых геодезических измерений (определений)	$\sqrt{(0,10^2 + 0,10^2)} = 0,10$
н11410	—	—	—	729 542,69	300 046,66	—		
н10040	—	—	—	729 541,61	300 040,55	—		
н10070	—	—	—	729 536,01	300 041,55	—		
н10060	—	—	—	729 537,95	300 052,52	—		
н11400	—	—	—	729 543,55	300 051,52	—		
н11430	—	—	—	729 546,95	300 050,92	—		
н11420	—	—	—	729 546,08	300 046,06	—		

**2. Сведения о характеристиках объекта недвижимости с кадастровым номером** 71:15:070202:388 :

№ п/п	Наименование характеристики	Значение характеристики
1	2	3
1.	Вид объекта недвижимости	Здание
2.	Ранее присвоенный государственный учетный номер (инвентарный) здания, сооружения, объекта незавершенного строительства	—

1	2	3
3.	Кадастровый номер земельного участка (земельных участков), в границах которого (которых) расположены здание, сооружение, объект незавершенного строительства	71:15:070202:148
4.	Уникальный учетный номер кадастрового квартала, в границах которого расположены здание, сооружение, объект незавершенного строительства	71:15:070202
5.	Адрес здания, сооружения, объекта незавершенного строительства	301651, Российская Федерация, Тульская область, Новомосковский р-н, Ильинка 1-я с, д 112
5.1.	Сведения о местоположении здания, сооружения, объекта незавершенного строительства (при отсутствии адреса) в структурированном в соответствии с федеральной информационной адресной системой виде	—
5.2.	Дополнительные сведения о местоположении	—
6.	Иные сведения	—

**3. Пояснения к сведениям об объекте недвижимости с кадастровым номером** 71:15:070202:388 :

1.	—
----	---

**1. Сведения о характерных точках контура объекта недвижимости с кадастровым номером** 71:15:070202:336 :

Система координат МСК-71.1 Зона № 1

Обозначение характерных точек границ	Содержатся в Едином государственном реестре недвижимости			Определены в ходе выполнения комплексных кадастровых работ			Метод определения координат	Формулы, примененные для расчета средней квадратической погрешности определения координат характерных точек (Mt), м, с подставленными в такие формулы значениями и итоговые (вычисленные) значения Mt, м
	координаты, м		Радиус, м	координаты, м		Радиус, м		
	X	Y	R	X	Y	R		
1	2	3	4	5	6	7	8	9
н10350	—	—	—	729 788,35	300 162,06	—	Метод спутниковых геодезических измерений (определений)	$\sqrt{(0,10^2 + 0,10^2)} = 0,10$
н10380	—	—	—	729 797,33	300 160,15	—		
н10410	—	—	—	729 796,45	300 156,00	—		
н10400	—	—	—	729 799,87	300 155,27	—		

1	2	3	4	5	6	7	8	9
н10470	—	—	—	729 798,79	300 150,18	—	Метод спутниковых геодезических измерений (определений)	$\sqrt{(0,10^2 + 0,10^2)} = 0,10$
н10430	—	—	—	729 800,21	300 149,90	—		
н10460	—	—	—	729 799,61	300 146,88	—		
н10450	—	—	—	729 795,09	300 147,79	—		
н10480	—	—	—	729 795,63	300 150,48	—		
н10360	—	—	—	729 786,32	300 152,46	—		
н10350	—	—	—	729 788,35	300 162,06	—		

**2. Сведения о характеристиках объекта недвижимости с кадастровым номером** 71:15:070202:336 :

№ п/п	Наименование характеристики	Значение характеристики
1	2	3
1.	Вид объекта недвижимости	Здание
2.	Ранее присвоенный государственный учетный номер (инвентарный) здания, сооружения, объекта незавершенного строительства	—
3.	Кадастровый номер земельного участка (земельных участков), в границах которого (которых) расположены здание, сооружение, объект незавершенного строительства	71:15:070202:160, 71:15:070202:162, 71:15:070202:161
4.	Уникальный учетный номер кадастрового квартала, в границах которого расположены здание, сооружение, объект незавершенного строительства	71:15:070202
5.	Адрес здания, сооружения, объекта незавершенного строительства	301651, Российская Федерация, Тульская область, Новомосковский р-н, Ильинка 1-я с, д 29
5.1.	Сведения о местоположении здания, сооружения, объекта незавершенного строительства (при отсутствии адреса) в структурированном в соответствии с федеральной информационной адресной системой виде	—
5.2.	Дополнительные сведения о местоположении	—
6.	Иные сведения	—

**3. Пояснения к сведениям об объекте недвижимости с кадастровым номером** 71:15:070202:336 :

1. —

**1. Сведения о характерных точках контура объекта недвижимости с кадастровым номером** 71:15:070202:242 :

Система координат МСК-71.1 Зона № 1

Обозначение характерных точек границ	Содержатся в Едином государственном реестре недвижимости			Определены в ходе выполнения комплексных кадастровых работ			Метод определения координат	Формулы, примененные для расчета средней квадратической погрешности определения координат характерных точек (Mt), м, с подставленными в такие формулы значениями и итоговые (вычисленные) значения Mt, м
	координаты, м		Радиус, м	координаты, м		Радиус, м		
	X	Y	R	X	Y	R		
1	2	3	4	5	6	7	8	9
н10630	—	—	—	729 503,45	299 592,79	—	Метод спутниковых геодезических измерений (определений)	$\sqrt{(0,10^2 + 0,10^2)} = 0,10$
н10640	—	—	—	729 500,62	299 580,50	—		
н10650	—	—	—	729 506,88	299 579,06	—		
н10660	—	—	—	729 509,70	299 591,35	—		
н10630	—	—	—	729 503,45	299 592,79	—		

**2. Сведения о характеристиках объекта недвижимости с кадастровым номером** 71:15:070202:242 :

№ п/п	Наименование характеристики	Значение характеристики
1	2	3
1.	Вид объекта недвижимости	Здание
2.	Ранее присвоенный государственный учетный номер (инвентарный) здания, сооружения, объекта незавершенного строительства	—
3.	Кадастровый номер земельного участка (земельных участков), в границах которого (которых) расположены здание, сооружение, объект незавершенного строительства	71:15:070202:66
4.	Уникальный учетный номер кадастрового квартала, в границах которого расположены здание, сооружение, объект незавершенного строительства	71:15:070202

1	2	3
5.	Адрес здания, сооружения, объекта незавершенного строительства	Российская Федерация, Тульская область, Новомосковский р-н, Ильинка 1-я с
5.1.	Сведения о местоположении здания, сооружения, объекта незавершенного строительства (при отсутствии адреса) в структурированном в соответствии с федеральной информационной адресной системой виде	—
5.2.	Дополнительные сведения о местоположении	—
6.	Иные сведения	—

**3. Пояснения к сведениям об объекте недвижимости с кадастровым номером** 71:15:070202:242 :

1.	—
----	---

**1. Сведения о характерных точках контура объекта недвижимости с кадастровым номером** 71:15:070202:259 :

Система координат	<u>МСК-71.1</u>	Зона №	<u>1</u>
-------------------	-----------------	--------	----------

Обозначение характерных точек границ	Содержатся в Едином государственном реестре недвижимости			Определены в ходе выполнения комплексных кадастровых работ			Метод определения координат	Формулы, примененные для расчета средней квадратической погрешности определения координат характерных точек (Mt), м, с подставленными в такие формулы значениями и итоговые (вычисленные) значения Mt, м
	координаты, м		Радиус, м	координаты, м		Радиус, м		
	X	Y	R	X	Y	R		
1	2	3	4	5	6	7	8	9
н11200	—	—	—	729 563,98	300 176,94	—	Метод спутниковых геодезических измерений (определений)	$\sqrt{(0,10^2 + 0,10^2)} = 0,14$
н11230	—	—	—	729 564,76	300 179,37	—		
н11170	—	—	—	729 567,36	300 187,42	—		
н11160	—	—	—	729 576,55	300 184,45	—		
н11190	—	—	—	729 573,95	300 176,40	—		
н11220	—	—	—	729 569,90	300 177,71	—		
н11210	—	—	—	729 569,12	300 175,28	—		

1	2	3	4	5	6	7	8	9
n11200	—	—	—	729 563,98	300 176,94	—	Метод спутниковых геодезических измерений (определений)	$\sqrt{(0,10^2 + 0,10^2)} = 0,14$

**2. Сведения о характеристиках объекта недвижимости с кадастровым номером** 71:15:070202:259 :

№ п/п	Наименование характеристики	Значение характеристики
1	2	3
1.	Вид объекта недвижимости	Здание
2.	Ранее присвоенный государственный учетный номер (инвентарный) здания, сооружения, объекта незавершенного строительства	Инвентарный номер 400000062:0100:10000
3.	Кадастровый номер земельного участка (земельных участков), в границах которого (которых) расположены здание, сооружение, объект незавершенного строительства	71:15:070202:143
4.	Уникальный учетный номер кадастрового квартала, в границах которого расположены здание, сооружение, объект незавершенного строительства	71:15:070202
5.	Адрес здания, сооружения, объекта незавершенного строительства	—
5.1.	Сведения о местоположении здания, сооружения, объекта незавершенного строительства (при отсутствии адреса) в структурированном в соответствии с федеральной информационной адресной системой виде	301651, Российская Федерация, Тульская область, Новомосковский р-н, Ильинка 1-я с, д 103
5.2.	Дополнительные сведения о местоположении	—
6.	Иные сведения	—

**3. Пояснения к сведениям об объекте недвижимости с кадастровым номером** 71:15:070202:259 :

1.	—
----	---

**1. Сведения о характерных точках контура объекта недвижимости с кадастровым номером** 71:15:000000:604 :

Система координат		МСК-71.1				Зона №		1
Обозначение характерных точек границ	Содержатся в Едином государственном реестре недвижимости			Определены в ходе выполнения комплексных кадастровых работ			Метод определения координат	Формулы, примененные для расчета средней квадратической погрешности определения координат характерных точек (Mt), м, с подставленными в такие формулы значениями и итоговые (вычисленные) значения Mt, м
	координаты, м		Радиус, м	координаты, м		Радиус, м		
	X	Y	R	X	Y	R		

1	2	3	4	5	6	7	8	9
н11720	—	—	—	729 682,52	300 374,11	—	Метод спутниковых геодезических измерений (определений)	$\sqrt{(0,10^2 + 0,10^2)} = 0,10$
н11730	—	—	—	729 679,73	300 362,85	—		
н11740	—	—	—	729 688,07	300 360,78	—		
н11750	—	—	—	729 690,86	300 372,04	—		
н11720	—	—	—	729 682,52	300 374,11	—		

**2. Сведения о характеристиках объекта недвижимости с кадастровым номером** 71:15:000000:604 :

№ п/п	Наименование характеристики	Значение характеристики
1	2	3
1.	Вид объекта недвижимости	Здание
2.	Ранее присвоенный государственный учетный номер (инвентарный) здания, сооружения, объекта незавершенного строительства	—
3.	Кадастровый номер земельного участка (земельных участков), в границах которого (которых) расположены здание, сооружение, объект незавершенного строительства	—
4.	Уникальный учетный номер кадастрового квартала, в границах которого расположены здание, сооружение, объект незавершенного строительства	71:15:070202
5.	Адрес здания, сооружения, объекта незавершенного строительства	301651, Российская Федерация, Тульская область, Новомосковский р-н, Ильинка 1-я с, д 118
5.1.	Сведения о местоположении здания, сооружения, объекта незавершенного строительства (при отсутствии адреса) в структурированном в соответствии с федеральной информационной адресной системой виде	—
5.2.	Дополнительные сведения о местоположении	—
6.	Иные сведения	—

**3. Пояснения к сведениям об объекте недвижимости с кадастровым номером** 71:15:000000:604 :

1.	—
----	---

**1. Сведения о характерных точках контура объекта недвижимости с кадастровым номером** 71:15:070202:243 :

Система координат		МСК-71.1					Зона №		1
Обозначение характерных точек границ	Содержатся в Едином государственном реестре недвижимости			Определены в ходе выполнения комплексных кадастровых работ			Метод определения координат	Формулы, примененные для расчета средней квадратической погрешности определения координат характерных точек (Mt), м, с подставленными в такие формулы значениями и итоговые (вычисленные) значения Mt, м	
	координаты, м		Радиус, м	координаты, м		Радиус, м			
	X	Y	R	X	Y	R			
1	2	3	4	5	6	7	8	9	
н11980	—	—	—	729 723,92	300 389,34	—	Метод спутниковых геодезических измерений (определений)	$\sqrt{(0,10^2 + 0,10^2)} = 0,10$	
н11970	—	—	—	729 718,84	300 392,51	—			
н11920	—	—	—	729 712,69	300 382,66	—			
н11950	—	—	—	729 707,27	300 386,04	—			
н11940	—	—	—	729 718,36	300 403,79	—			
н11960	—	—	—	729 723,77	300 400,41	—			
н11990	—	—	—	729 728,85	300 397,24	—			
н11980	—	—	—	729 723,92	300 389,34	—			

**2. Сведения о характеристиках объекта недвижимости с кадастровым номером** 71:15:070202:243 :

№ п/п	Наименование характеристики	Значение характеристики
1	2	3
1.	Вид объекта недвижимости	Здание
2.	Ранее присвоенный государственный учетный номер (инвентарный) здания, сооружения, объекта незавершенного строительства	Инвентарный номер 70:234:001:002798330:0002, Инвентарный номер 70:234:001002798330:002, Условный номер 71:15:11:00125:002
3.	Кадастровый номер земельного участка (земельных участков), в границах которого (которых) расположены здание, сооружение, объект незавершенного строительства	71:15:070201:63



1	2	3
4.	Уникальный учетный номер кадастрового квартала, в границах которого расположены здание, сооружение, объект незавершенного строительства	71:15:070202
5.	Адрес здания, сооружения, объекта незавершенного строительства	—
5.1.	Сведения о местоположении здания, сооружения, объекта незавершенного строительства (при отсутствии адреса) в структурированном в соответствии с федеральной информационной адресной системой виде	301651, Российская Федерация, Тульская область, Новомосковский р-н, Ильинка 1-я с, д 117
5.2.	Дополнительные сведения о местоположении	—
6.	Иные сведения	—

**3. Пояснения к сведениям об объекте недвижимости с кадастровым номером** 71:15:070202:243 :

1. —

**1. Сведения о характерных точках контура объекта недвижимости с кадастровым номером** 71:15:070202:326 :

Система координат МСК-71.1 Зона № 1

Обозначение характерных точек границ	Содержатся в Едином государственном реестре недвижимости			Определены в ходе выполнения комплексных кадастровых работ			Метод определения координат	Формулы, примененные для расчета средней квадратической погрешности определения координат характерных точек (Mt), м, с подставленными в такие формулы значениями и итоговые (вычисленные) значения Mt, м
	координаты, м		Радиус, м	координаты, м		Радиус, м		
	X	Y	R	X	Y	R		
1	2	3	4	5	6	7	8	9
н12000	—	—	—	729 635,02	300 176,11	—	Метод спутниковых геодезических измерений (определений)	$\sqrt{(0,10^2 + 0,10^2)} = 0,10$
н12030	—	—	—	729 636,52	300 183,24	—		
н12060	—	—	—	729 646,56	300 181,14	—		
н12050	—	—	—	729 647,06	300 183,53	—		
н12040	—	—	—	729 650,81	300 182,74	—		
н12010	—	—	—	729 648,81	300 173,21	—		

1	2	3	4	5	6	7	8	9
n12000	—	—	—	729 635,02	300 176,11	—	Метод спутниковых геодезических измерений (определений)	$\sqrt{(0,10^2 + 0,10^2)} = 0,10$
<b>2. Сведения о характеристиках объекта недвижимости с кадастровым номером</b> <u>71:15:070202:326</u> :								
№ п/п	Наименование характеристики					Значение характеристики		
1	2					3		
1.	Вид объекта недвижимости					Здание		
2.	Ранее присвоенный государственный учетный номер (инвентарный) здания, сооружения, объекта незавершенного строительства					Инвентарный номер 650000162, Инвентарный номер 70:234:002:650001620, Условный номер 71-71-15/087/2010-107		
3.	Кадастровый номер земельного участка (земельных участков), в границах которого (которых) расположены здание, сооружение, объект незавершенного строительства					71:15:070202:78		
4.	Уникальный учетный номер кадастрового квартала, в границах которого расположены здание, сооружение, объект незавершенного строительства					71:15:070202		
5.	Адрес здания, сооружения, объекта незавершенного строительства					—		
5.1.	Сведения о местоположении здания, сооружения, объекта незавершенного строительства (при отсутствии адреса) в структурированном в соответствии с федеральной информационной адресной системой виде					301651, Российская Федерация, Тульская область, Новомосковский р-н, Ильинка 1-я с, д 20		
5.2.	Дополнительные сведения о местоположении					—		
6.	Иные сведения					—		
<b>3. Пояснения к сведениям об объекте недвижимости с кадастровым номером</b> <u>71:15:070202:326</u> :								
1.	—							

**Сведения о зданиях, сооружениях, объектах незавершенного строительства,  
необходимые для исправления реестровых ошибок в сведениях об описании их местоположения**

**1. Сведения о характерных точках контура** \_\_\_\_\_  
 вид объекта недвижимости (здание, сооружение, объект незавершенного строительства)  
 с кадастровым номером \_\_\_\_\_:

Система координат \_\_\_\_\_ Зона № \_\_\_\_\_

Обозначение характерных точек границ	Содержатся в Едином государственном реестре недвижимости			Определены в ходе выполнения комплексных кадастровых работ			Метод определения координат	Формулы, примененные для расчета средней квадратической погрешности определения координат характерных точек (Mt), м, с подставленными в такие формулы значениями и итоговые (вычисленные) значения Mt, м
	координаты, м		Радиус, м	координаты, м		Радиус, м		
	X	Y	R	X	Y	R		
1	2	3	4	5	6	7	8	9

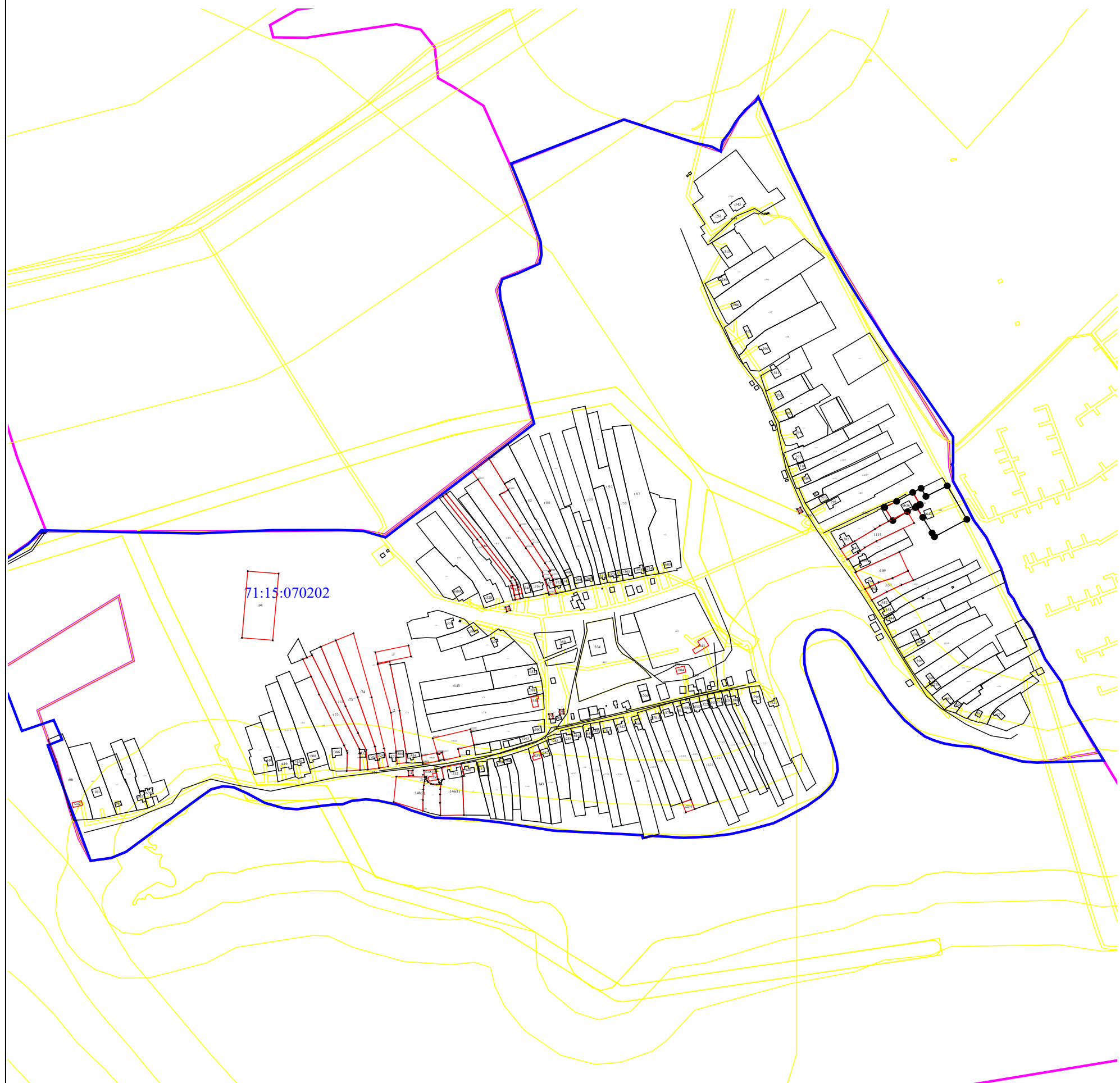
**2. Иные сведения об объекте недвижимости с кадастровым номером** \_\_\_\_\_:

1. \_\_\_\_\_

**3. Пояснения к сведениям об объекте недвижимости с кадастровым номером** \_\_\_\_\_:









1. \_\_\_\_\_

# Схема границ земельных участков



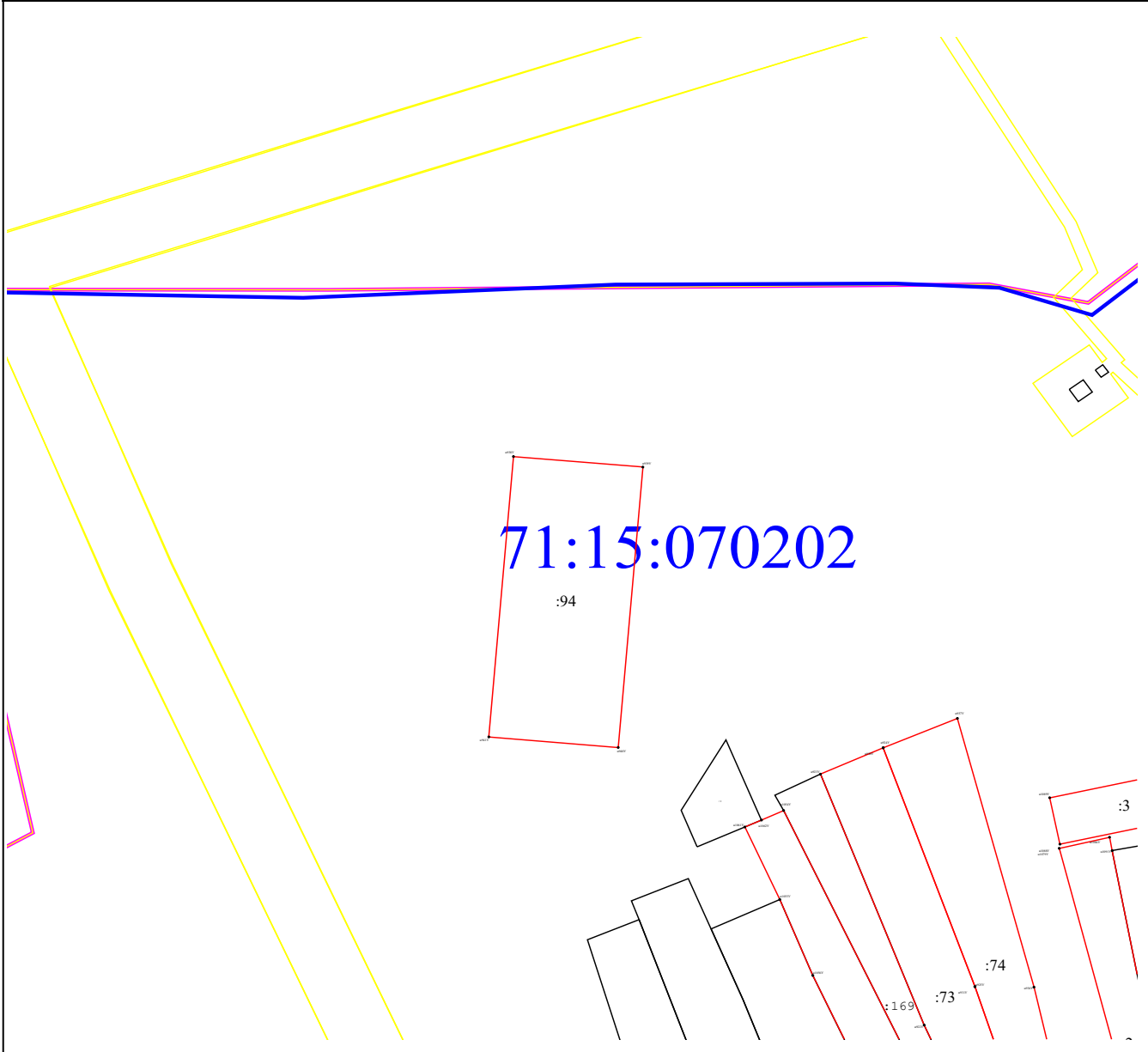
Масштаб 1:5 500

## Условные обозначения:

- :23 - Кадастровый номер земельного участка
-  - Вновь образованная часть границы земельного участка
-  - Существующая часть границы земельного участка
-  51 - Точки, местоположение которых не изменилось или было уточнено в результате комплексных кадастровых работ
-  н1у - Новые точки границ земельных участков
-  468 - Прекращающая существование точка, сведения о которой позволяют однозначно определить ее местоположение
-  - Граница кадастрового квартала
-  - Граница зоны с особыми условиями
-  - Граница населенного пункта











# Схема границ земельных участков

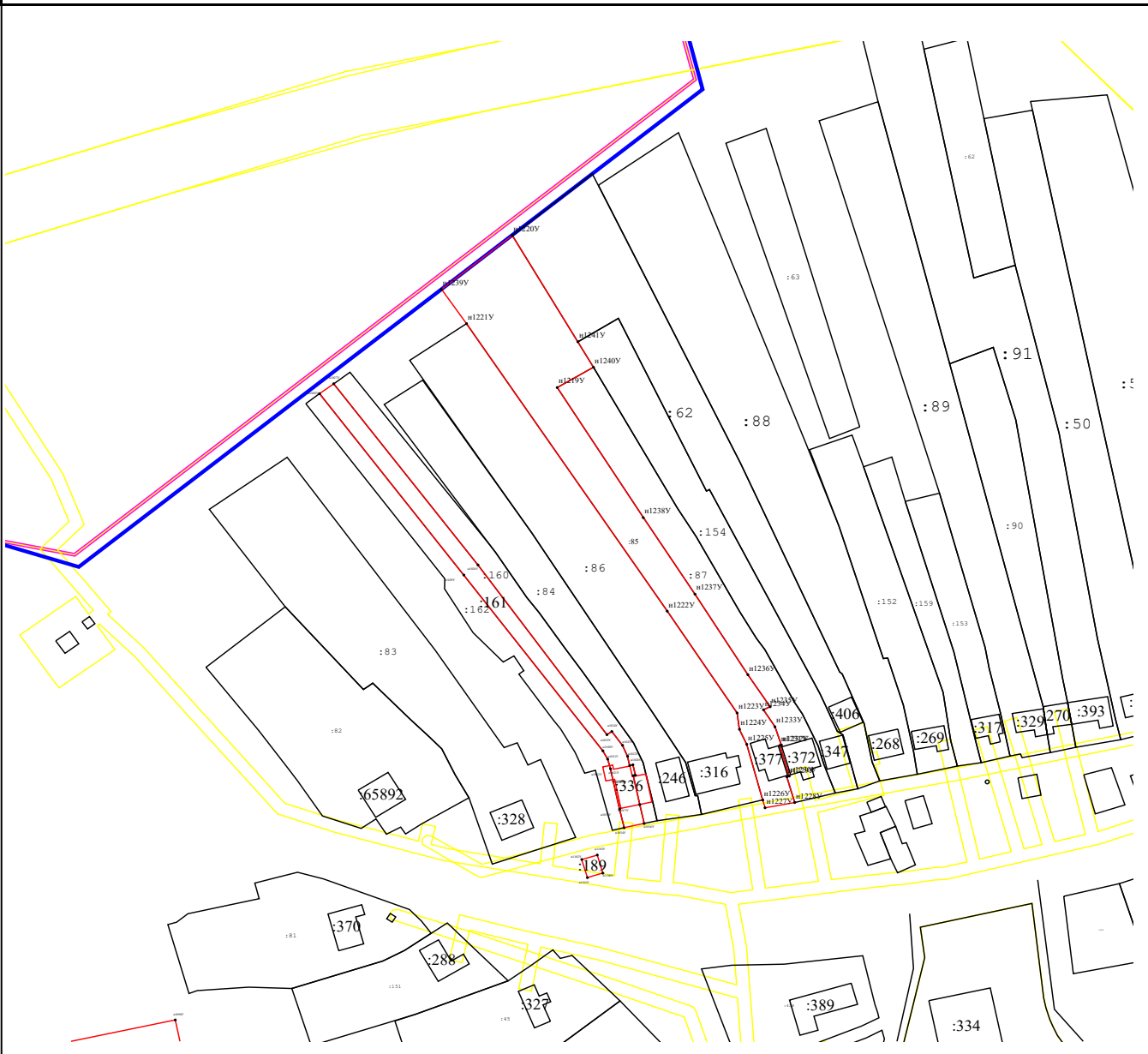


Масштаб 1:2 000

## Условные обозначения:









- :23 - Кадастровый номер земельного участка
-  - Вновь образованная часть границы земельного участка
-  - Существующая часть границы земельного участка
-  51 - Точки, местоположение которых не изменилось или было уточнено в результате комплексных кадастровых работ
-  n1Y - Новые точки границ земельных участков
-  468 - Прекращающая существование точка, сведения о которой позволяют однозначно определить ее местоположение
-  - Граница кадастрового квартала
-  - Граница зоны с особыми условиями
-  - Граница населенного пункта

# Схема границ земельных участков

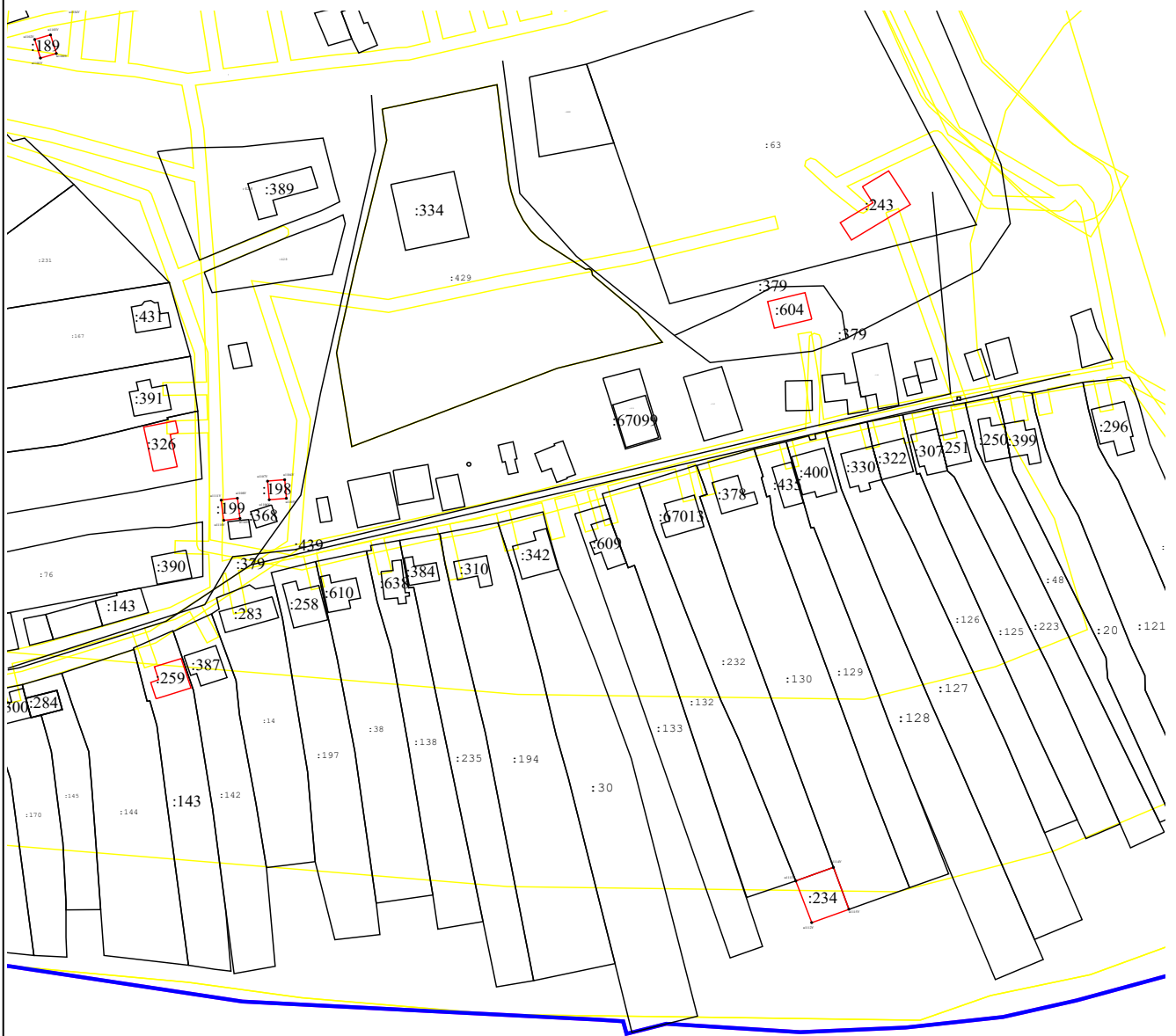


Масштаб 1:2 000

## Условные обозначения:









- :23 - Кадастровый номер земельного участка
-  - Вновь образованная часть границы земельного участка
-  - Существующая часть границы земельного участка
-  51 - Точки, местоположение которых не изменилось или было уточнено в результате комплексных кадастровых работ
-  n1Y - Новые точки границ земельных участков
-  468 - Прекращающая существование точка, сведения о которой позволяют однозначно определить ее местоположение
-  - Граница кадастрового квартала
-  - Граница зоны с особыми условиями
-  - Граница населенного пункта

# Схема границ земельных участков



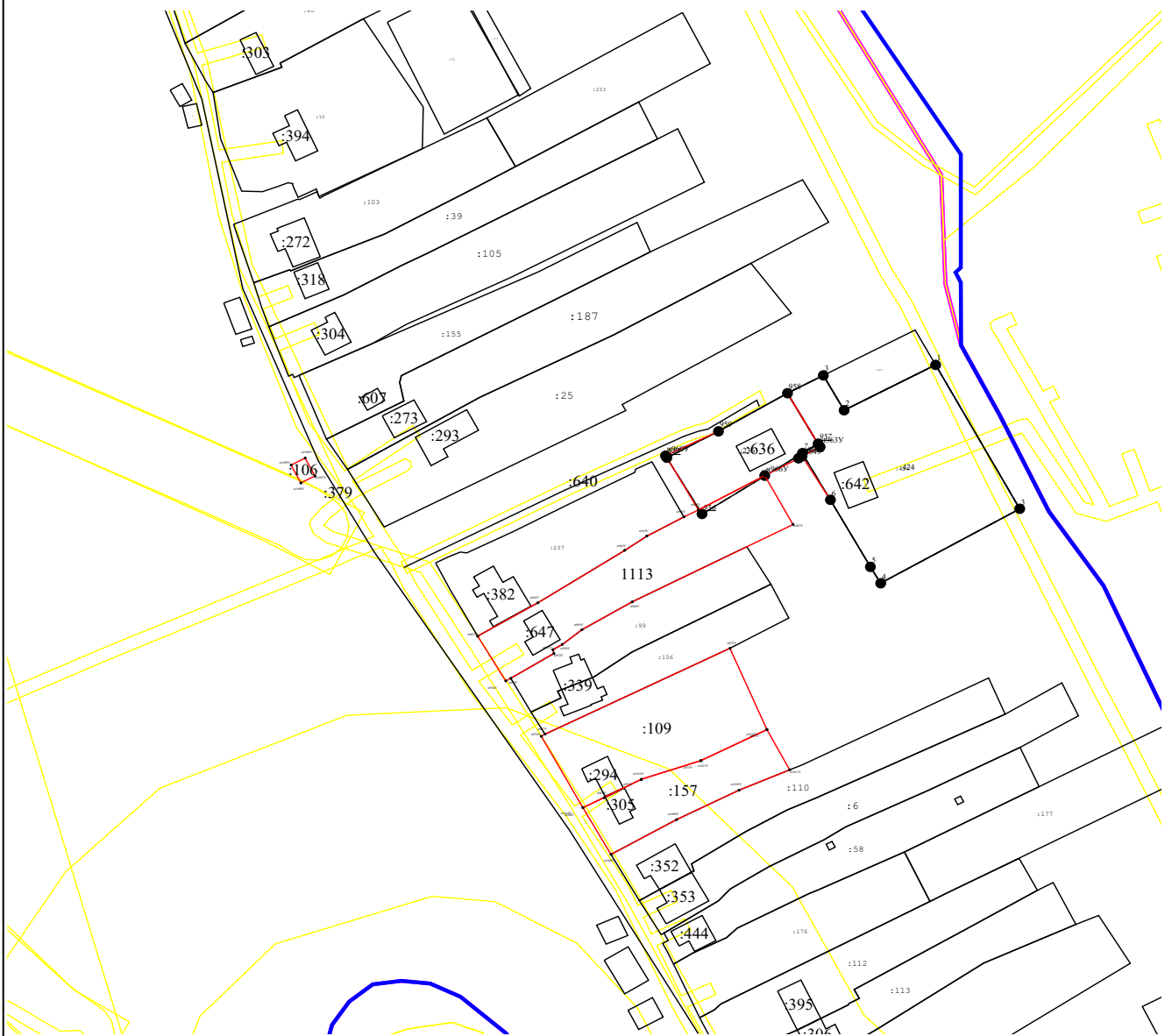
Масштаб 1:2 000

## Условные обозначения:

- :23 - Кадастровый номер земельного участка
-  - Вновь образованная часть границы земельного участка
-  - Существующая часть границы земельного участка
-  51 - Точки, местоположение которых не изменилось или было уточнено в результате комплексных кадастровых работ
-  н1У - Новые точки границ земельных участков
-  468 - Прекращающая существование точка, сведения о которой позволяют однозначно определить ее местоположение
-  - Граница кадастрового квартала
-  - Граница зоны с особыми условиями
-  - Граница населенного пункта











## Схема границ земельных участков



Масштаб 1:2 000

### Условные обозначения:

- :23 - Кадастровый номер земельного участка
-  - Вновь образованная часть границы земельного участка
-  - Существующая часть границы земельного участка
-  51 - Точки, местоположение которых не изменилось или было уточнено в результате комплексных кадастровых работ
-  n1y - Новые точки границ земельных участков
-  468 - Прекращающая существование точка, сведения о которой позволяют однозначно определить ее местоположение
-  - Граница кадастрового квартала
-  - Граница зоны с особыми условиями
-  - Граница населенного пункта