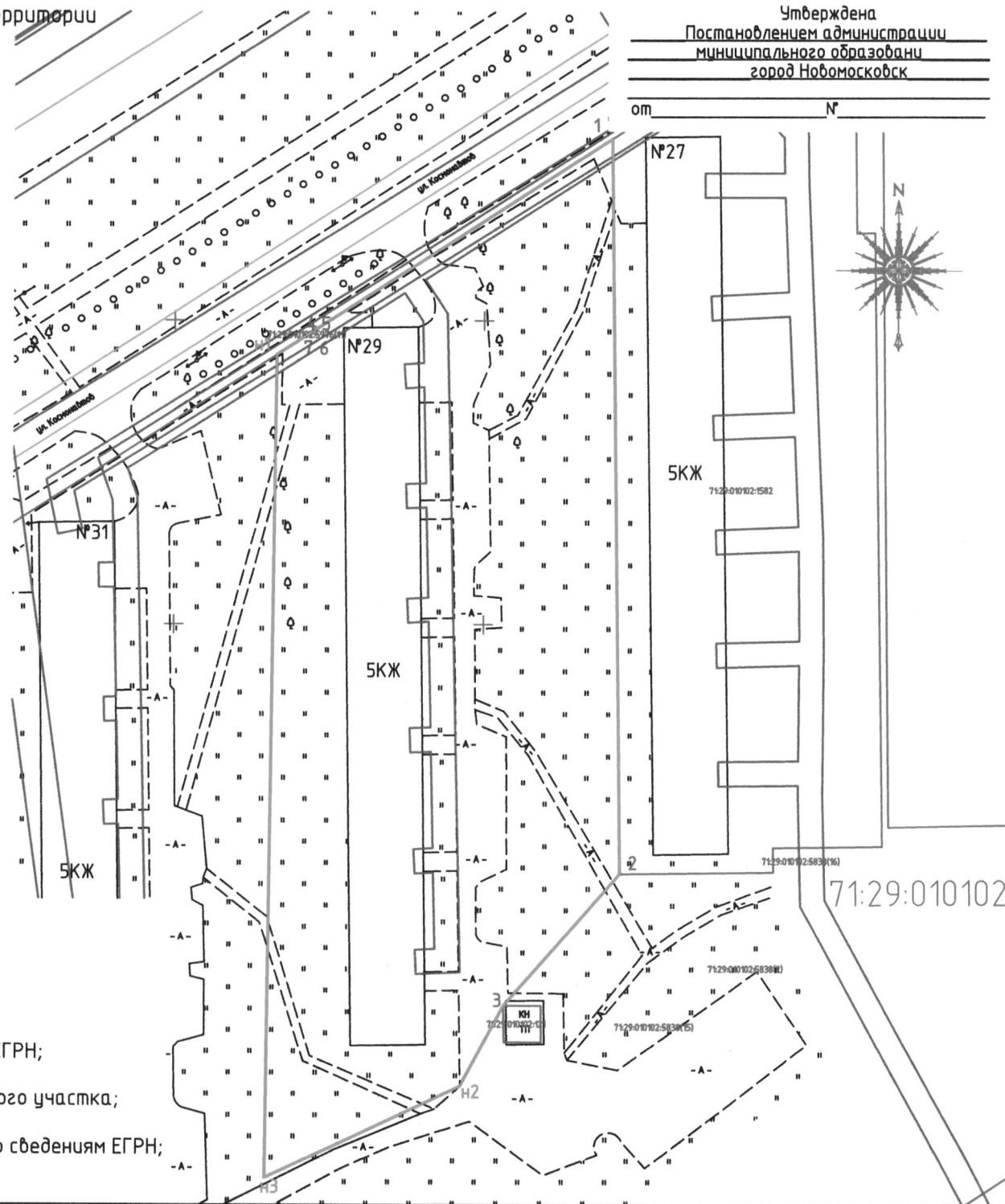


Схема расположения земельного участка на кадастровом плане территории

Утверждена  
Постановлением администрации  
Муниципального образования  
город Новомосковск

Условный номер земельного участка : -  
Площадь земельного участка: 7446 кв. м.









Обозначение характерных точек границ	Координаты, м	
	X	Y
1	2	3
н1	723894.39	304516.46
1	723930.00	304570.67
2	723809.01	304572.15
3	723787.31	304553.43
н2	723774.07	304546.49
н3	723758.95	304515.01
4	723897.78	304522.66
5	723897.78	304522.84
6	723897.60	304522.84
7	723897.60	304522.66



Масштаб 1:1000

Система координат Местная МСК 71.1

Условные обозначения:

-  - граница формируемого земельного участка;
-  - граница земельных участков по сведениям ЕГРН;
-  - граница объектов капитального строительства по сведениям ЕГРН;
-  - охранная зона инженерных коммуникаций;
-  - обозначение характерных точек границ формируемого земельного участка;
-  - кадастровый номер земельного участка по сведениям ЕГРН;
-  - обозначение характерных точек границ земельных участков по сведениям ЕГРН;
-  - обозначение образуемого земельного участка