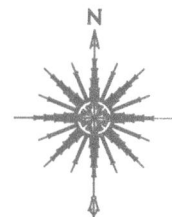
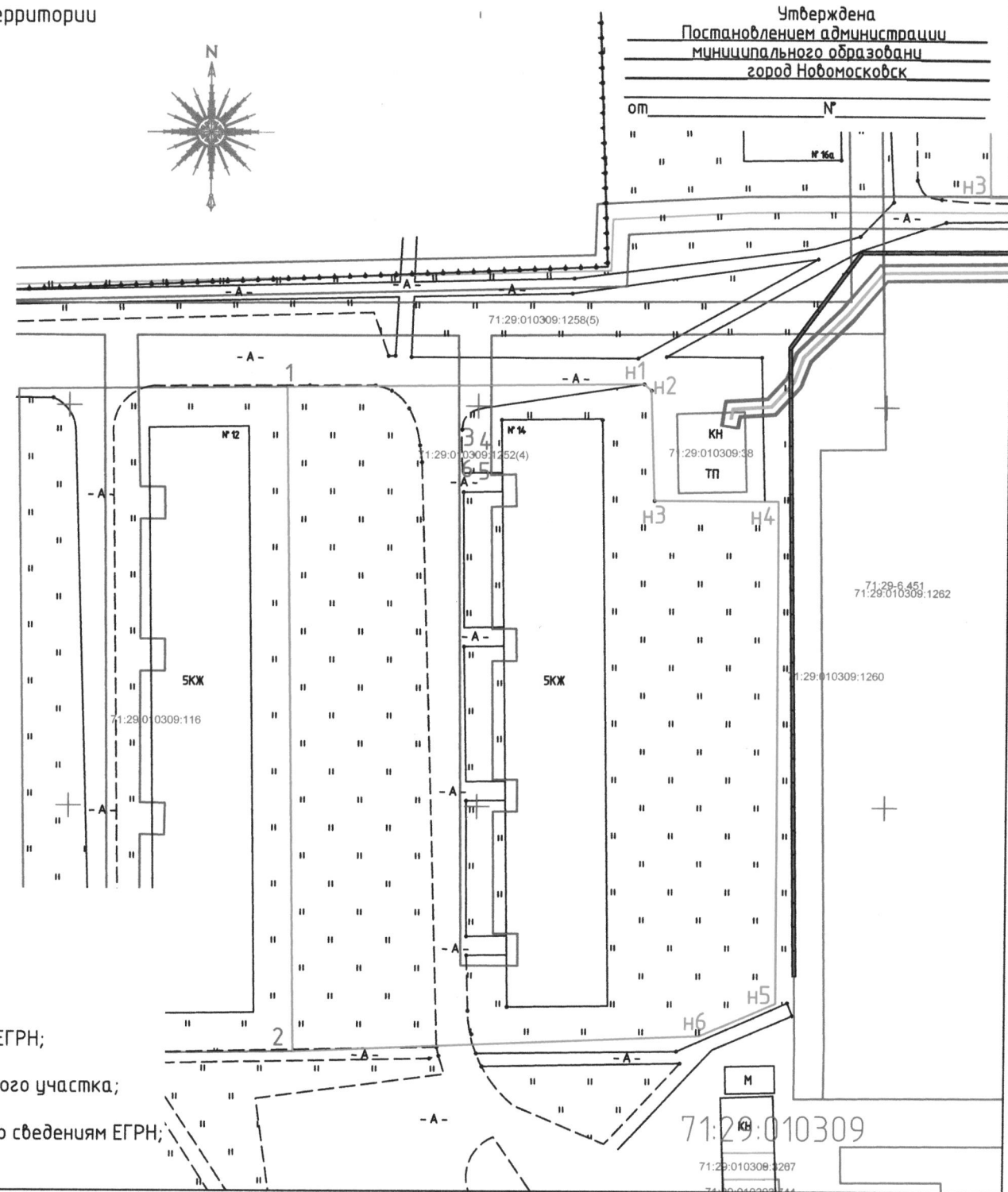


Схема расположения земельного участка на кадастровом плане территории

| Условный номер земельного участка : - | | |
|--|---------------|-----------|
| Площадь земельного участка: 4637 кв. м. | | |
| Обозначение характерных точек границ | Координаты, м | |
| | X | Y |
| 1 | 2 | 3 |
| 1 | 724752.33 | 306126.77 |
| н1 | 724752.80 | 306170.24 |
| н2 | 724751.99 | 306171.14 |
| н3 | 724738.24 | 306171.56 |
| н4 | 724738.20 | 306186.78 |
| н5 | 724675.53 | 306186.70 |
| н6 | 724671.43 | 306177.40 |
| 2 | 724669.37 | 306127.77 |
| 3 | 724744.04 | 306149.41 |
| 4 | 724744.04 | 306149.58 |
| 5 | 724743.87 | 306149.58 |
| 6 | 724743.87 | 306149.41 |











Утверждена
Постановлением администрации
муниципального образования
город Новомосковск



Масштаб 1:750

Система координат Местная МСК 71.1

Условные обозначения:

-  - граница формируемого земельного участка;
-  - граница земельных участков по сведениям ЕГРН;
-  - граница объектов капитального строительства по сведениям ЕГРН;
-  - охранный зона инженерных коммуникаций;
-  н1 - обозначение характерных точек границ формируемого земельного участка;
-  :2347 - кадастровый номер земельного участка по сведениям ЕГРН;
-  1 - обозначение характерных точек границ земельных участков по сведениям ЕГРН;
-  :3У1 - обозначение образуемого земельного участка

71:29:010309

71:29:010309:3287

71:29:010309:144