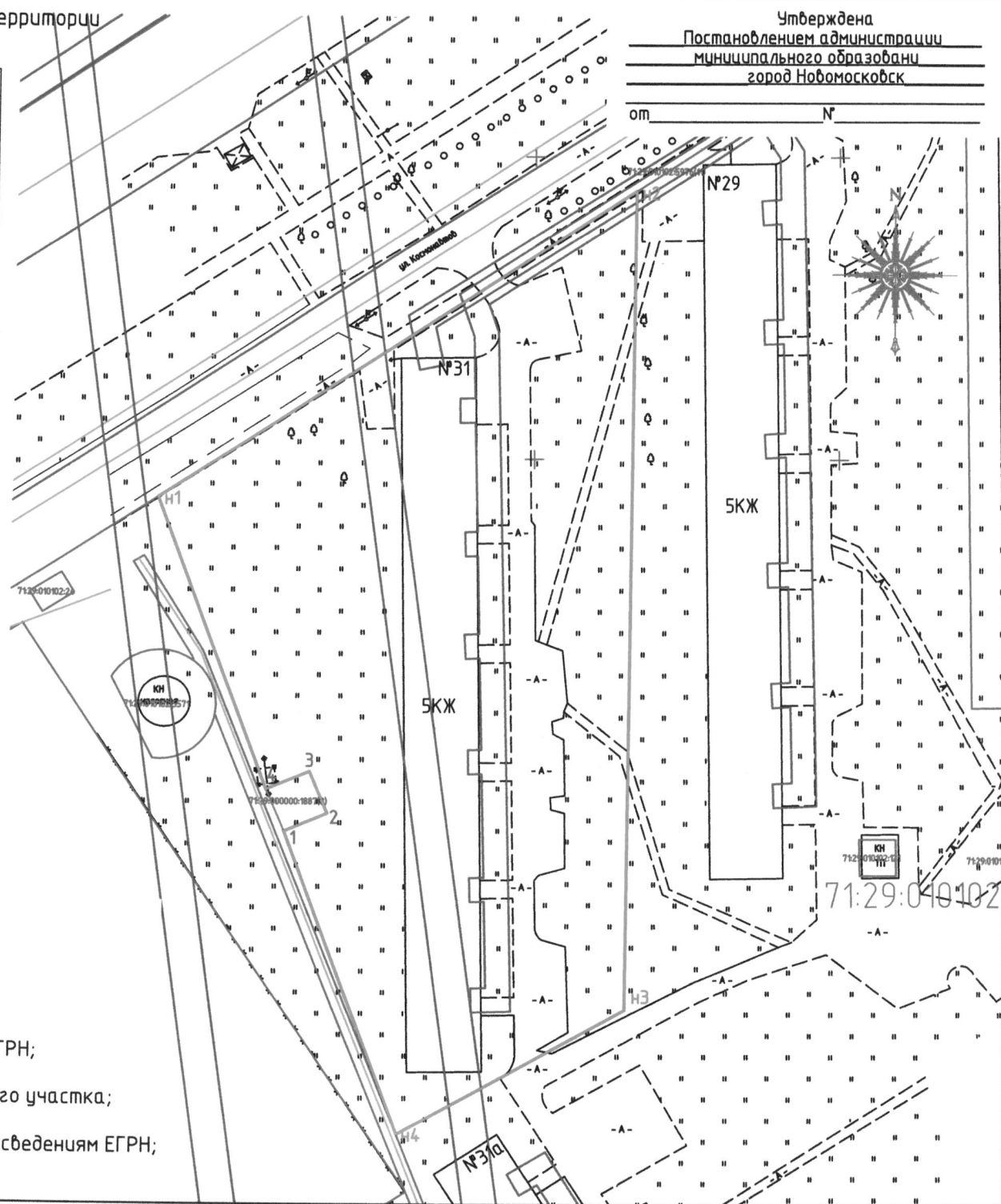










Схема расположения земельного участка на кадастровом плане территории

Утверждена  
 Постановлением администрации  
 муниципального образования  
 город Новомосковск

Условный номер земельного участка: -		
Площадь земельного участка: 74,93 кв. м.		
Обозначение характерных точек гранц	Координаты, м	
	X	Y
1	2	3
н1	723843.50	304438.99
н2	723894.39	304516.46
н3	723758.95	304515.01
н4	723738.35	304478.07
1	723788.42	304459.70
2	723791.36	304466.70
3	723798.30	304463.79
4	723795.36	304456.78



Масштаб 1:1000  
 Система координат Местная МСК 71.1  
 Условные обозначения:

-  - граница формируемого земельного участка;
-  - граница земельных участков по сведениям ЕГРН;
-  - граница объектов капитального строительства по сведениям ЕГРН;
-  - охранная зона инженерных коммуникаций;
-  н1 - обозначение характерных точек границ формируемого земельного участка;
-  :2347 - кадастровый номер земельного участка по сведениям ЕГРН;
-  1 - обозначение характерных точек границ земельных участков по сведениям ЕГРН;
-  :3У1 - обозначение образуемого земельного участка