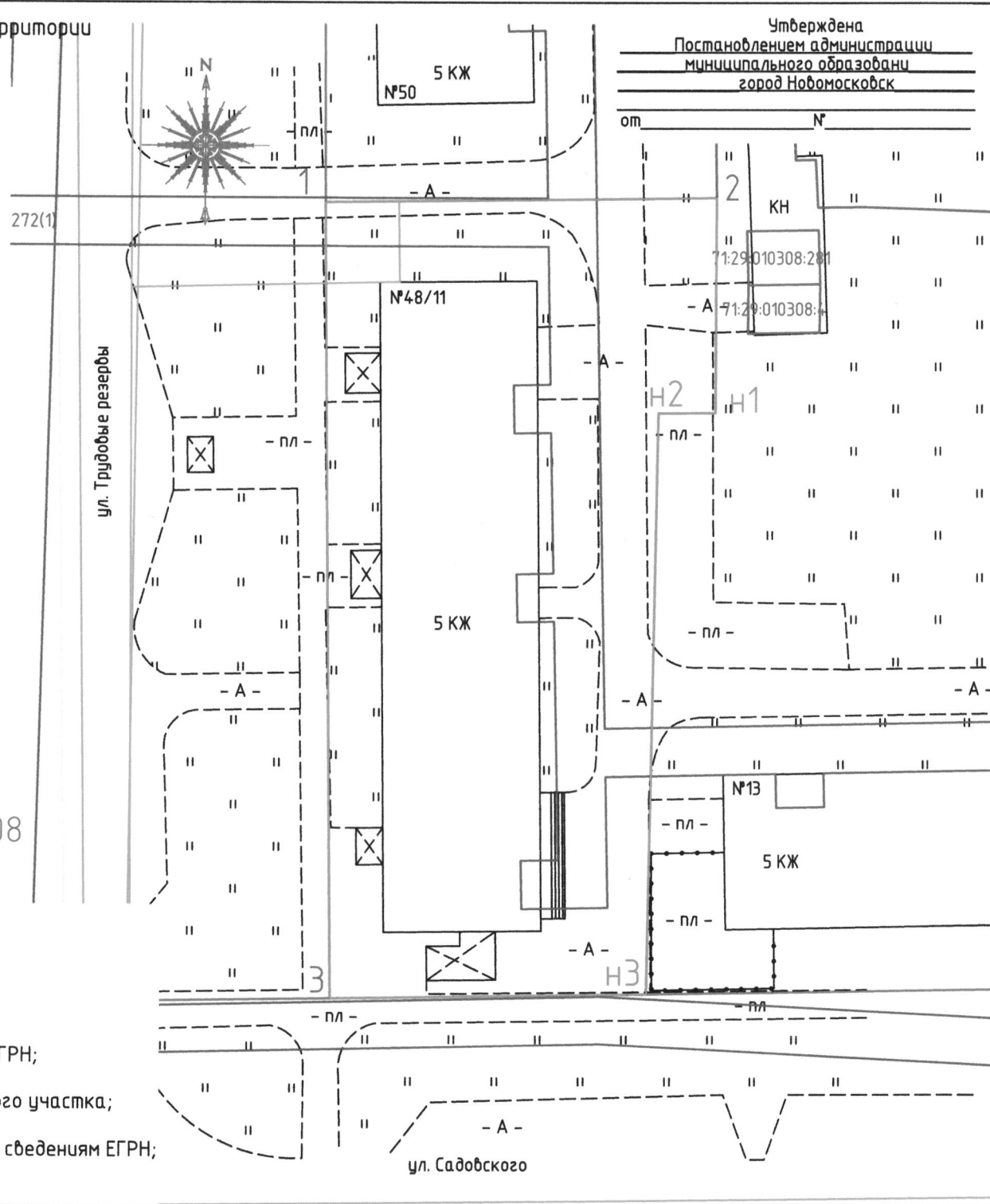


Схема расположения земельного участка на кадастровом плане территории

Условный номер земельного участка: -		
Площадь земельного участка: 1841 кв. м.		
Обозначение характерных точек границ	Координаты, м	
	X	Y
1	2	3
1	724815.25	306514.46
2	724815.63	306546.44
н1	724797.78	306546.38
н2	724797.76	306541.71
н3	724749.56	306540.80
3	724749.17	306515.07







71:29:010308

Масштаб 1:1000

Система координат Местная МСК 71.1

Условные обозначения:

-  - граница формируемого земельного участка;
-  - граница земельных участков по сведениям ЕГРН;
-  - граница объектов капитального строительства по сведениям ЕГРН;
-  - охранная зона инженерных коммуникаций;
- н1 - обозначение характерных точек границ формируемого земельного участка;
- :2347 - кадастровый номер земельного участка по сведениям ЕГРН;
- 1 - обозначение характерных точек границ земельных участков по сведениям ЕГРН;
- :3У1 - обозначение образуемого земельного участка