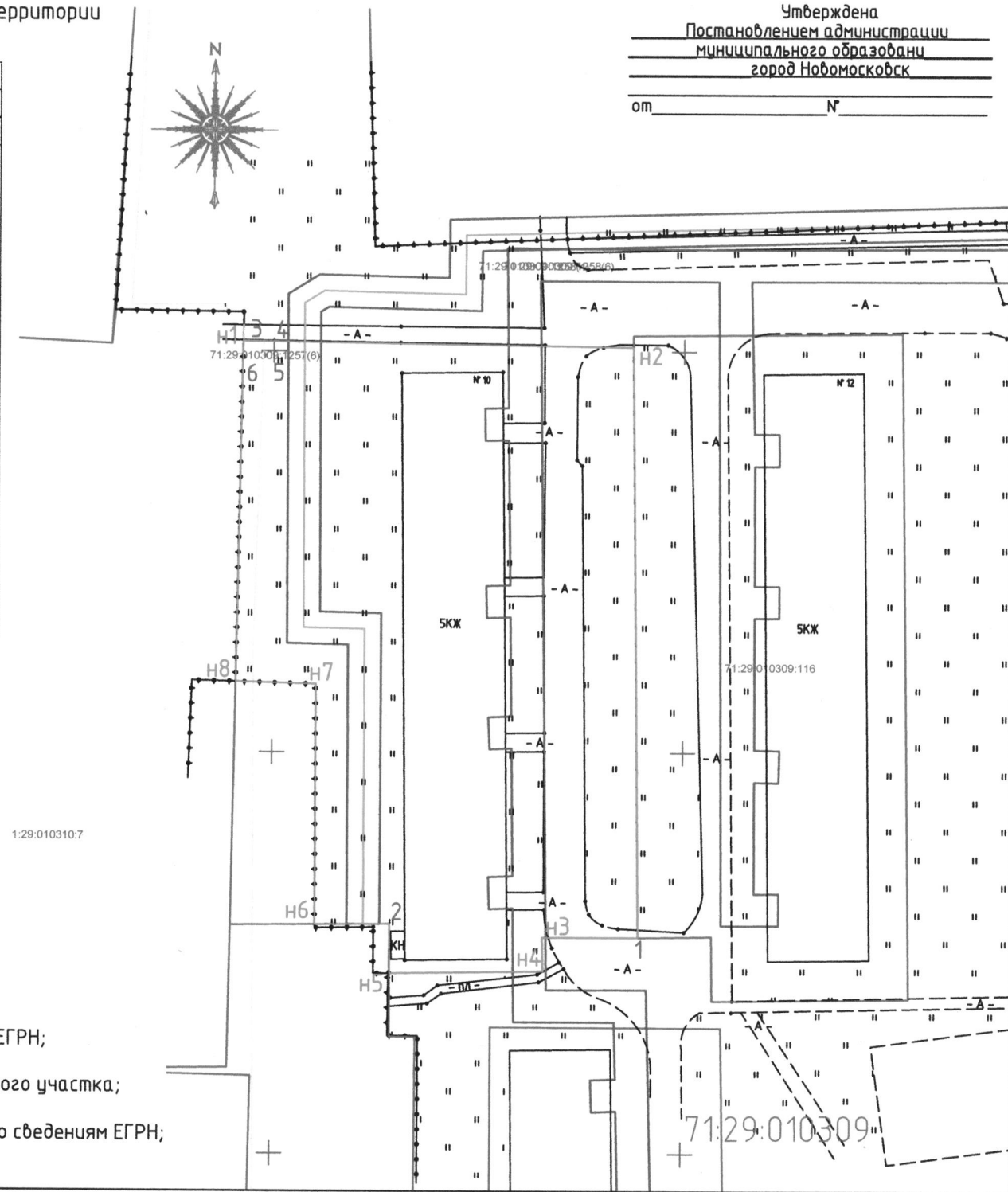


Схема расположения земельного участка на кадастровом плане территории

Утверждена  
 Постановлением администрации  
 муниципального образования  
 город Новомосковск  
 от \_\_\_\_\_ № \_\_\_\_\_

Условный номер земельного участка : -  
 Площадь земельного участка: 3341 кв. м.





| Обозначение<br>характерных точек<br>границ | Координаты, м |           |
|--|---------------|-----------|
|  | X             | Y         |
| 1  | 2             | 3         |
| н1   | 724751.25     | 306046.20 |
| н2   | 724750.55     | 306093.78 |
| 1  | 724676.98     | 306094.67 |
| н3   | 724676.98     | 306083.00 |
| н4   | 724672.75     | 306083.10 |
| н5   | 724672.46     | 306064.50 |
| 2  | 724678.60     | 306064.48 |
| н6   | 724678.53     | 306055.37 |
| н7   | 724708.51     | 306055.36 |
| н8   | 724708.78     | 306045.50 |
| 3  | 724749.52     | 306048.88 |
| 4  | 724749.52     | 306049.06 |
| 5  | 724749.34     | 306049.06 |
| 6  | 724749.34     | 306048.88 |



Масштаб 1:750

Система координат Местная МСК 71.1

Условные обозначения:

-  - граница формируемого земельного участка;
-  - граница земельных участков по сведениям ЕГРН;
-  - граница объектов капитального строительства по сведениям ЕГРН;
-  - охранный зона инженерных коммуникаций;
- н1 - обозначение характерных точек границ формируемого земельного участка;
- :2347 - кадастровый номер земельного участка по сведениям ЕГРН;
- 1 - обозначение характерных точек границ земельных участков по сведениям ЕГРН;
- :3У1 - обозначение образуемого земельного участка