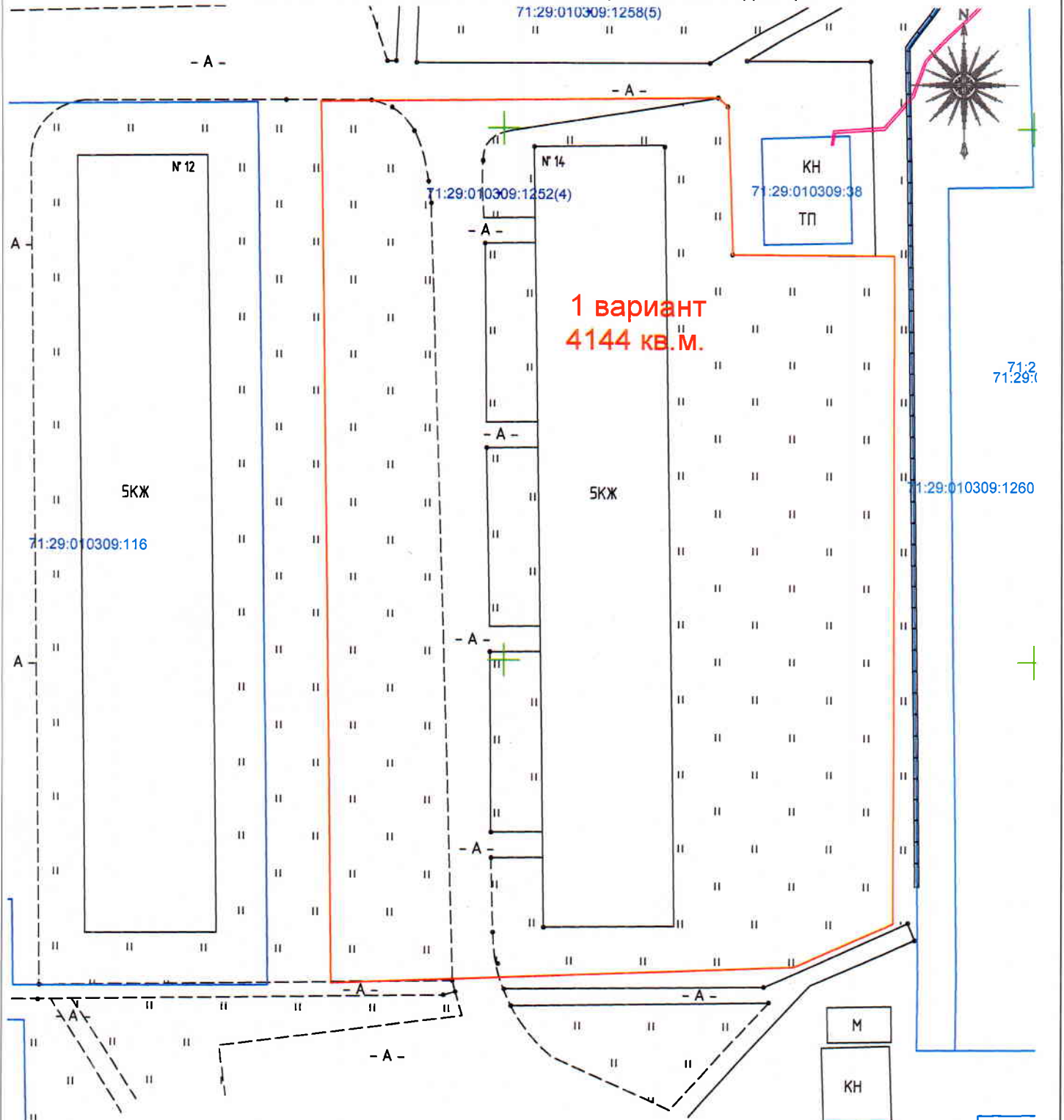


Схема расположения земельного участка на кадастровом плане территории



**1 вариант
4144 кв.м.**

Масштаб 1:500

Система координат Местная МСК 71.1

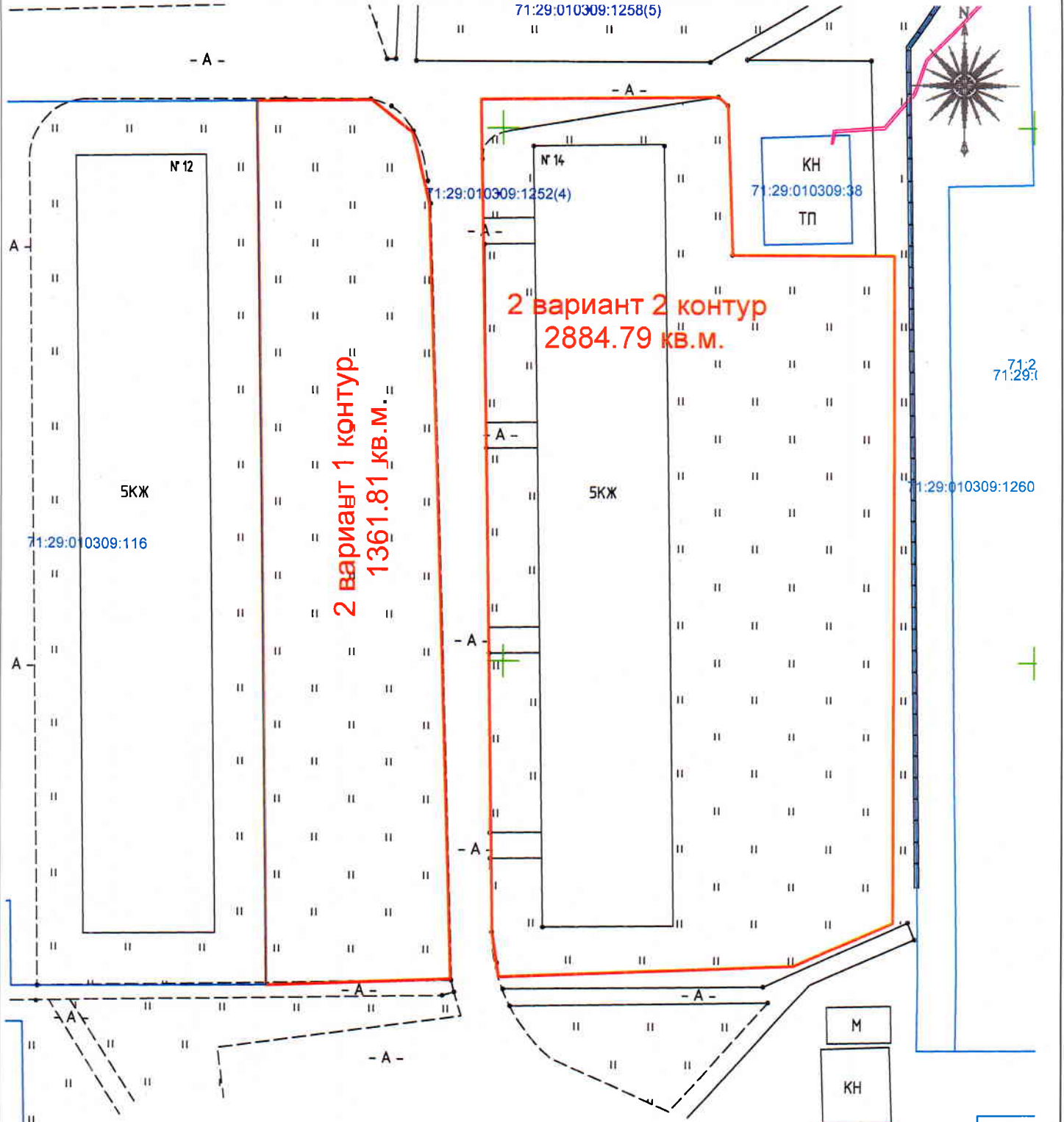
Условные обозначения:

- — граница формируемого земельного участка;
- — граница земельных участков по сведениям ЕГРН;
- — граница объектов капитального строительства по сведениям ЕГРН;
- охранная зона инженерных коммуникаций;
- н1 — обозначение характерных точек границ формируемого земельного участка;
- :2347 — кадастровый номер земельного участка по сведениям ЕГРН;
- 1 — обозначение характерных точек границ земельных участков по сведениям ЕГРН;
- :391 — обозначение образуемого земельного участка.
- 1 вариант
- 2 вариант (многоконтурный, 2 контура)

71:29:010309:3267
71:29:010203:744
71:29:010309:947

Схема расположения земельного участка на кадастровом плане территории

71:29:010309:1258(5)



2 вариант 1 контур
1361.81 кв.м.

2 вариант 2 контур
2884.79 кв.м.

Масштаб 1:500

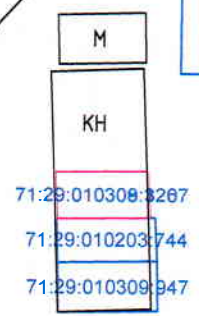
Система координат Местная МСК 71.1

Условные обозначения:

- — граница формируемого земельного участка;
- — граница земельных участков по сведениям ЕГРН;
- — граница объектов капитального строительства по сведениям ЕГРН;
- охранный зона инженерных коммуникаций;
- н1 — обозначение характерных точек границ формируемого земельного участка;
- :2347 — кадастровый номер земельного участка по сведениям ЕГРН;
- 1 — обозначение характерных точек границ земельных участков по сведениям ЕГРН;
- :391 — обозначение образуемого земельного участка

— 1 вариант

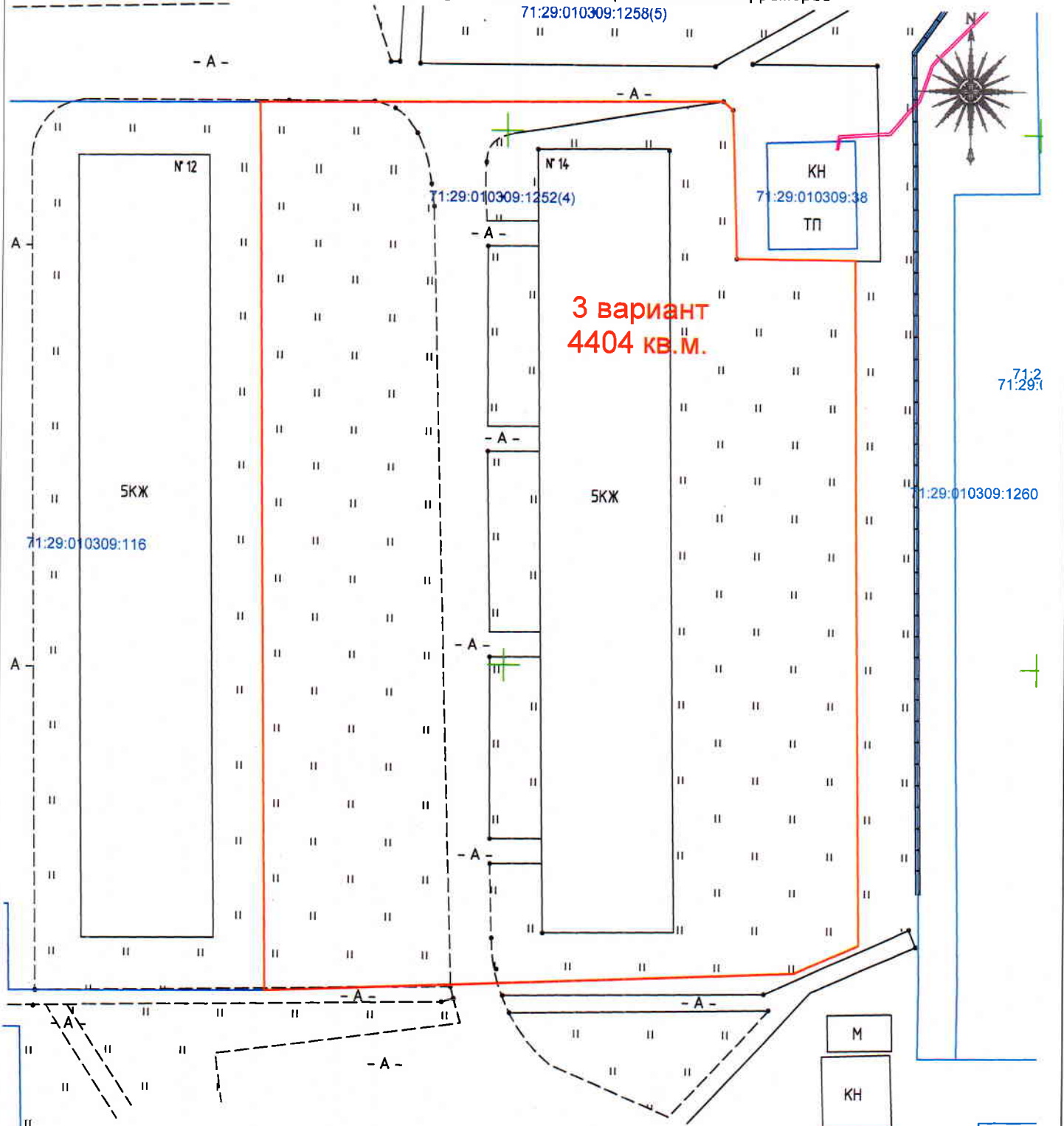
— 2 вариант (многоконтурный, 2 контура)



71:29:010309:3267
71:29:010203:744
71:29:010309:947

Схема расположения земельного участка на кадастровом плане территории

71:29:010309:1258(5)



Масштаб 1:500

Система координат Местная МСК 71.1

Условные обозначения:

- - граница формируемого земельного участка;
- - граница земельных участков по сведениям ЕГРН;
- - граница объектов капитального строительства по сведениям ЕГРН;
- охранный зона инженерных коммуникаций;
- н1 - обозначение характерных точек границ формируемого земельного участка;
- :2347 - кадастровый номер земельного участка по сведениям ЕГРН;
- 1 - обозначение характерных точек границ земельных участков по сведениям ЕГРН;
- :341 - обозначение образуемого земельного участка
- 1 вариант
- 2 вариант (многоконтурный, 2 контура)