

Утверждена

(наименование документа об утверждении, включая наименования органов государственной власти или

органов местного самоуправления, принявших решение об утверждении схемы или

подписавших соглашение о перераспределении земельных участков)

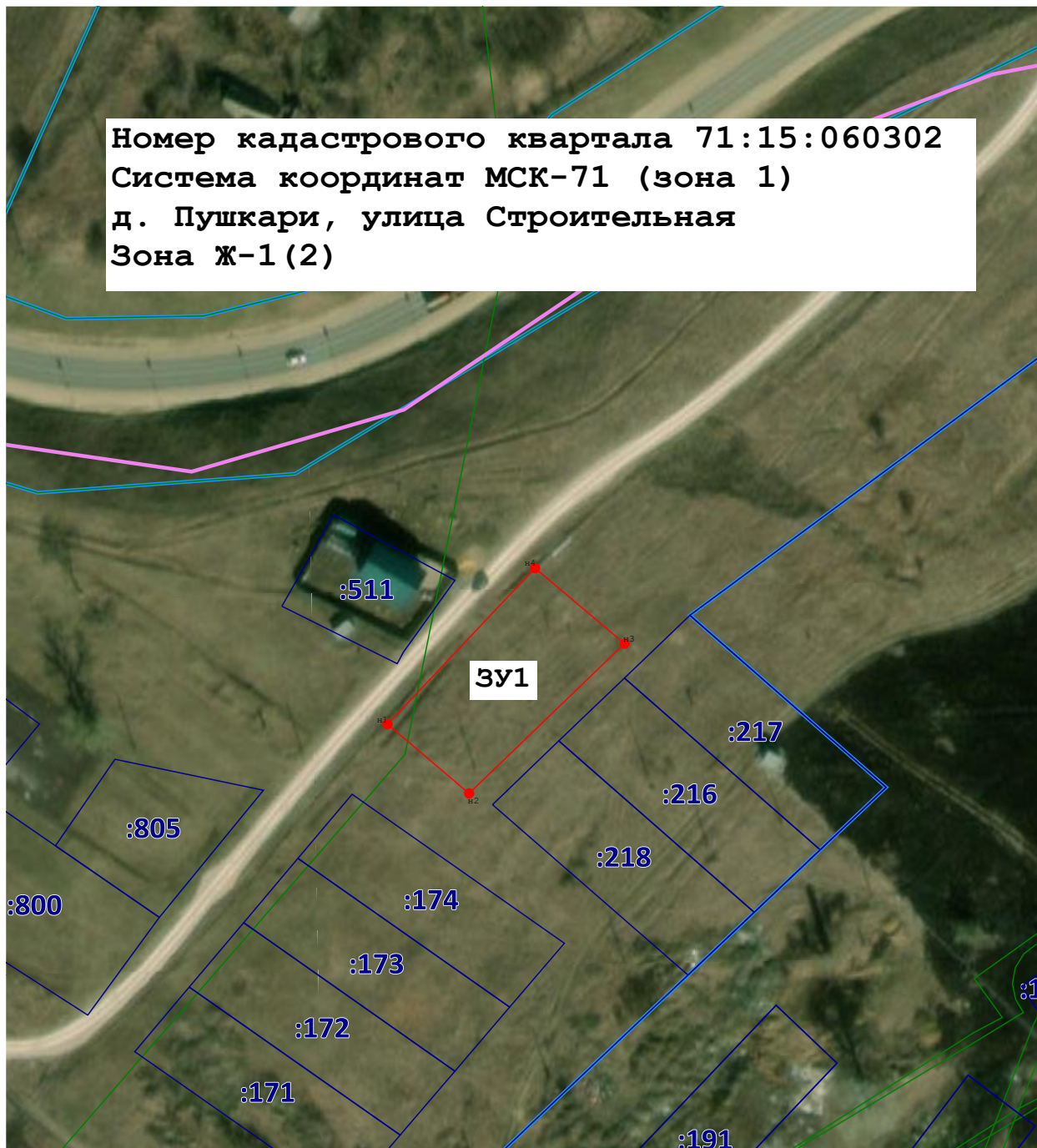
от _____ № _____

Схема расположения земельного участка или земельных участков на кадастровом плане территории

Площадь земельного участка 1 359 м ²																					
(указывается проектная площадь образуемого земельного участка, вычисленная с использованием федеральной государственной географической информационной системы, обеспечивающей функционирование национальной системы пространственных данных, которой является федеральная государственная географическая информационная система "Единая цифровая платформа "Национальная система пространственных данных" (далее - информационная система), или иных технологических и программных средств с округлением до 1 квадратного метра. Указанное значение площади земельного участка может быть уточнено при проведении кадастровых работ не более чем на десять процентов)																					
Обозначение характерных точек границ	Координаты, м (указываются в случае подготовки схемы расположения земельного участка с использованием информационной системы или иных технологических и программных средств. Значения координат, полученные с использованием указанных технологических и программных средств, указываются с округлением до 0,01 метра)																				
	<table border="1"><thead><tr><th></th><th>X</th><th>Y</th></tr><tr><th>1</th><th>2</th><th>3</th></tr></thead><tbody><tr><td>н1</td><td>740 546,89</td><td>331 990,30</td></tr><tr><td>н2</td><td>740 530,47</td><td>332 009,71</td></tr><tr><td>н3</td><td>740 566,08</td><td>332 046,68</td></tr><tr><td>н4</td><td>740 584,02</td><td>332 025,40</td></tr><tr><td>н1</td><td>740 546,89</td><td>331 990,30</td></tr></tbody></table>		X	Y	1	2	3	н1	740 546,89	331 990,30	н2	740 530,47	332 009,71	н3	740 566,08	332 046,68	н4	740 584,02	332 025,40	н1	740 546,89
	X	Y																			
1	2	3																			
н1	740 546,89	331 990,30																			
н2	740 530,47	332 009,71																			
н3	740 566,08	332 046,68																			
н4	740 584,02	332 025,40																			
н1	740 546,89	331 990,30																			







С
Ю

Номер кадастрового квартала 71:15:060302
Система координат МСК-71 (зона 1)
д. Пушкири, улица Строительная
Зона Ж-1(2)



Масштаб 1:1 500

Условные обозначения:

-  - характерная точка границы земельного участка, сведения о которой отсутствуют в ЕГРН, местоположение которой определено при кадастровых работах (новая характерная точка)
-  - часть границы, местоположение которой определено при выполнении кадастровых работ
-  - часть границы, сведения ЕГРН о которой позволяют однозначно определить ее положение на местности
-  - граница зоны жилой застройки
-  - Граница кадастрового квартала 71:15:060302
-  - Слой спутниковой карты