

Утверждена

(наименование документа об утверждении, включая наименования органов государственной власти или

органов местного самоуправления, принявших решение об утверждении схемы или

подписавших соглашение о перераспределении земельных участков)

от _____ № _____

Схема расположения земельного участка или земельных участков на кадастровом плане территории

Площадь земельного участка <u>1 286 м²</u>																					
(указывается проектная площадь образуемого земельного участка, вычисленная с использованием федеральной государственной географической информационной системы, обеспечивающей функционирование национальной системы пространственных данных, которой является федеральная государственная географическая информационная система "Единая цифровая платформа "Национальная система пространственных данных" (далее - информационная система), или иных технологических и программных средств с округлением до 1 квадратного метра. Указанное значение площади земельного участка может быть уточнено при проведении кадастровых работ не более чем на десять процентов)																					
Обозначение характерных точек границ	Координаты, м (указываются в случае подготовки схемы расположения земельного участка с использованием информационной системы или иных технологических и программных средств. Значения координат, полученные с использованием указанных технологических и программных средств, указываются с округлением до 0,01 метра)																				
	<table border="1"><thead><tr><th></th><th>X</th><th>Y</th></tr><tr><th>1</th><th>2</th><th>3</th></tr></thead><tbody><tr><td>н1</td><td>739 730,97</td><td>332 481,01</td></tr><tr><td>н2</td><td>739 701,81</td><td>332 492,50</td></tr><tr><td>н3</td><td>739 702,21</td><td>332 524,41</td></tr><tr><td>н4</td><td>739 740,06</td><td>332 524,24</td></tr><tr><td>н1</td><td>739 730,97</td><td>332 481,01</td></tr></tbody></table>		X	Y	1	2	3	н1	739 730,97	332 481,01	н2	739 701,81	332 492,50	н3	739 702,21	332 524,41	н4	739 740,06	332 524,24	н1	739 730,97
	X	Y																			
1	2	3																			
н1	739 730,97	332 481,01																			
н2	739 701,81	332 492,50																			
н3	739 702,21	332 524,41																			
н4	739 740,06	332 524,24																			
н1	739 730,97	332 481,01																			








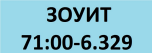
С
Ю



Номер кадастрового квартала 71:15:060303
Система координат: МСК-71, зона 1
Новомосковский район, с. Стрельцы,
Зона: МСК-71, зона 1
Участок в водоохранной зоне

Масштаб 1:2 000

Условные обозначения:

-  - характерная точка границы земельного участка, сведения о которой отсутствуют в ЕГРН, местоположение которой определено при кадастровых работах (новая характерная точка)
-  - часть границы, местоположение которой определено при выполнении кадастровых работ
-  - часть границы, сведения ЕГРН о которой позволяют однозначно определить ее положение на местности
-  - граница зоны жилой застройки
-  - Граница кадастрового квартала 71:15:060303
-  - Слой спутниковой карты
-  - Подъездной путь
-  - Часть водоохранной зоны и часть прибрежной защитной полосы Пронского водохранилища